Wir lieben Ideen
Hoyerswerda LAUSITZ
Město Wojerecy

Strukturdaten der Stadt Hoyerswerda nach Stadt- und Ortsteilen 2017

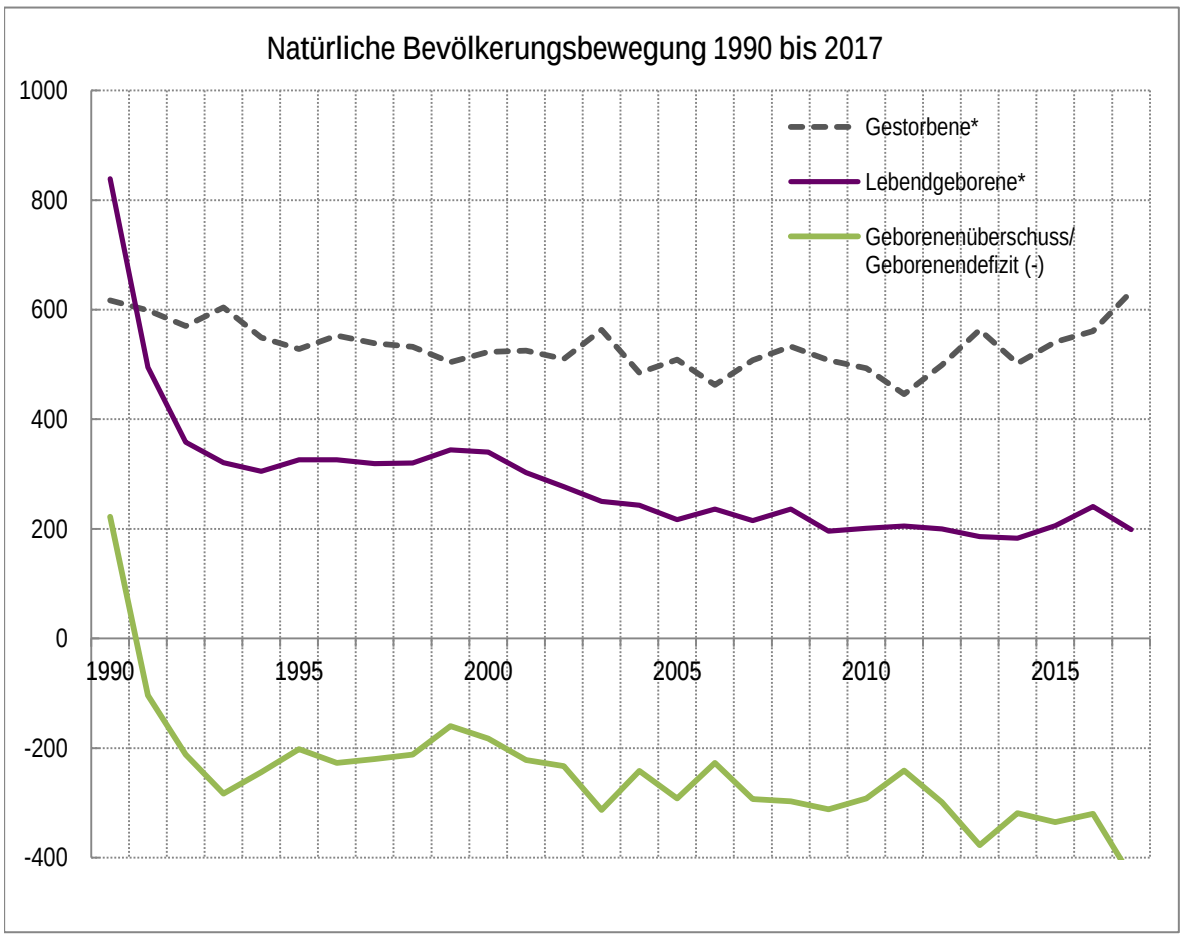

Quelle:

1990 - 2015: *Statistisches Landesamt des Freistaates Sachsen*

2016 - 2017: *Einwohnermelderegister*

* zum jeweiligen Gebietsstand

Vorbemerkungen

Diese Veröffentlichung beinhaltet alle wichtigen Kennziffernbereiche, sofern sie für die Stadt Hoyerswerda kleinräumig, das heißt nach Stadtteilen bzw. Ortsteilen untersetzt werden können.
Die Angaben zur Bevölkerung wurden aus dem städtischen Einwohnerregister ermittelt, da die amtliche Statistik des Statistischen Landesamtes keine kleinräumigen Bevölkerungszahlen liefert. Die unterschiedlichen Quellen begründen Abweichungen für gleiche Kennziffern.

Inhalt

		Seite
1.	Fläche, Bevölkerung und Bevölkerungsdichte am 31.12.2017	1
2.	Bevölkerung nach Stadt-/Ortsteilen, Geschlecht und Altersgruppen 2017	2
3.	Bevölkerungsentwicklung nach Stadt-/Ortsteilen 2000, 2005, 2010 und 2017	4
4.	Bevölkerung nach Stadt-/Ortsteilen/Altersgruppen 2005, 2010, 2017	6
5.	Bevölkerung nach Altersgruppen und dem Anteil an der Bevölkerung 2015 bis 2017	8
6.	Bevölkerung nach Altersgruppen und Geschlecht am 31.12.2017	9
7.	Durchschnittsalter der Bevölkerung am 31.12.2017	10
8.	Bevölkerung nach Geburtsjahrgängen am 31.12.2017	11
9.	Haushalte in der Stadt Hoyerswerda am 31.12.2017	12
10.	Bevölkerungsbewegung in den Stadtteilen/Ortsteilen 2017	18
11.	Arbeitslose nach Stadt-/Ortsteilen Berichtsmonat Dezember 2017	24
12.	Leistungsempfänger nach Stadt-/Ortsteilen Berichtsmonat September 2017	26
13.	Sozialversicherungspflichtig Beschäftigte Berichtsmonat Juni 2017	27
14.	Fahrzeugbestand nach Stadt- und Ortsteilen am 1.1.2015, 1.1.2016, 1.1.2017	28

Herausgeber: Stadtverwaltung Hoyerswerda
Fachbereich Innerer Service und Finanzen
S.-G.-Frentzel-Straße 1
02977 Hoyerswerda

Telefon: 03571 456 – 142
Telefax: 03571 4578 – 6142
E-Mail: verwaltung@hoyerswerda-stadt.de

Nachdruck: Der Nachdruck, auch auszugsweise, ist nur mit Quellenangabe gestattet.

Zeichenerklärung:

davon	Summe der Einzelpositionen ergibt Gesamtsumme
darunter	nur ausgewählte Einzelpositionen
.	Zahlenwert unbekannt oder geheim zu halten

Redaktionsschluss: März 2018

1 Fläche, Bevölkerung und Bevölkerungsdichte am 31.12.2017

Nr.	Stadtteil/Ortsteil	Fläche 2017	Bevölkerung am 31.12.2017	Bevölkerungs-dichte 2017	*Anteil an der Gesamt-bevölkerung*
		km²	Personen	Personen je km²	*Prozent*
101	Neida	3,14	912	290	*2,7*
102	Dresdener Vorstadt	0,45	685	1.522	*2,0*
103	Am Bahnhof	0,86	1.667	1.938	*5,0*
104	Am Stadtrand	0,52	1.786	3.435	*5,3*
105	An der Neupetershainer Bahn	0,56	7	13	*0,02*
106	An der Thrune	2,48	23	9	*0,1*
107	Innere Altstadt	0,61	1.494	2.449	*4,5*
108	Senftenberger Vorstadt	0,74	1.631	2.204	*4,9*
109	Spremberger Vorstadt	0,32	1.058	3.306	*3,2*
110	Nördliche Elsteraue	0,53	0	0	*0,0*
111	Südliche Elsteraue	1,52	0	0	*0,0*
	Altstadt	11,73	9.263	790	*27,7*
201	Stadtteil 1 WK I	0,47	1.774	3.774	*5,3*
202	Stadtteil 2 WK II	0,32	1.891	5.909	*5,6*
203	Stadtteil 3 WK III	0,25	1.649	6.596	*4,9*
204	Stadtteil 4 WK IV	0,45	1.662	3.693	*5,0*
205	Stadtteil 5 WK V	0,44	3.279	7.452	*9,8*
206	Stadtteil 6 WK VI	0,33	2.021	6.124	*6,0*
207	Stadtteil 7 WK VII	0,37	1.210	3.270	*3,6*
208	Stadtteil 8 WK VIII	0,41	2.126	5.185	*6,3*
209	Stadtteil 9 WK IX	0,41	1.768	4.312	*5,3*
210	Stadtteil 10 WK X	0,46	224	487	*0,7*
211	Stadtteil 11 Neustadt Zentrum	0,47	1.013	2.155	*3,0*
212	Stadtteil Kühnicht	0,61	843	1.382	*2,5*
213	Stadtteil Grünewaldring	0,71	314	442	*0,9*
214	Stadtteil Gondelteich	0,32	3	9	*0,01*
215	Stadtteil Scheibesee	9,17	0	0	*0,0*
	Neustadt	15,19	19.777	1.302	*59,0*
	Altstadt und Neustadt	26,92	29.040	1.079	*86,7*
301	Ortsteil Bröthen/Michalken	10,68	1.383	129	*4,1*
401	Ortsteil Knappenrode	10,97	678	62	*2,0*
501	Ortsteil Zeißig	9,92	918	93	*2,7*
601	Ortsteil Schwarzkollm	31,61	788	25	*2,4*
701	Ortsteil Dörgenhausen	5,46	692	127	*2,1*
	Gesamt	95,56	33.499	351	*100,0*

Quelle: Einwohnermelderegister, Fachbereich Bau

2 Bevölkerung nach Stadt-/Ortsteilen, Geschlecht und Altersgruppen 2017

Nr.	Stadtteil/Ortsteil	Bevölkerung am 31.12.2017							
		insgesamt	männlich	weiblich	Altersgruppen				
					0 - unter 18 Jahre	18 - unter 30 Jahre	30- unter 50 Jahre	50-unter 60 Jahre	60 Jahre und älter
		Personen							
101	Neida	912	456	456	118	52	171	201	370
102	Dresdener Vorstadt	685	341	344	111	60	196	129	189
103	Am Bahnhof	1.667	791	876	248	184	408	281	546
104	Am Stadtrand (+105, 106)	1.816	871	945	224	159	419	332	682
107	Innere Altstadt	1.494	722	772	226	123	365	257	523
108	Senftenberger Vorstadt	1.631	787	844	222	92	328	300	689
109	Spremberger Vorstadt	1.058	501	557	52	75	163	210	558
	Altstadt	9.263	4.469	4.794	1.201	745	2.050	1.710	3.557
201	Stadtteil 1 WK I	1.774	844	930	115	138	292	306	923
202	Stadtteil 2 WK II	1.891	854	1.037	359	161	380	308	683
203	Stadtteil 3 WK III	1.649	662	987	162	100	208	211	968
204	Stadtteil 4 WK IV	1.662	775	887	171	128	288	263	812
205	Stadtteil 5 WK V	3.279	1.587	1.692	228	303	560	535	1.653
206	Stadtteil 6 WK VI	2.021	939	1.082	216	167	325	345	968
207	Stadtteil 7 WK VII	1.210	609	601	113	88	231	221	557
208	Stadtteil 8 WK VIII	2.126	1.044	1.082	161	139	376	336	1.114
209	Stadtteil 9 WK IX	1.768	948	820	288	295	375	141	669
210	Stadtteil 10 WK X	224	102	122	15	15	42	18	134
211	Neustadt Zentrum (+214)	1.016	499	517	129	78	197	157	455
212	Stadtteil Kühnicht	843	427	416	90	46	163	214	330
213	Stadtteil Grünewaldring	314	157	157	28	18	50	124	94
	Neustadt	19.777	9.447	10.330	2.075	1.676	3.487	3.179	9.360
	Altstadt und Neustadt	29.040	13.916	15.124	3.276	2.421	5.537	4.889	12.917
301	Ortsteil Bröthen/Michalken	1.383	678	705	210	83	339	283	468
401	Ortsteil Knappenrode	678	335	343	100	58	171	142	207
501	Ortsteil Zeißig	918	463	455	116	55	181	190	376
601	Ortsteil Schwarzkollm	788	403	385	123	51	184	175	255
701	Ortsteil Dörgenhausen	692	358	334	113	64	199	129	187
	Ortsteile	4.459	2.237	2.222	662	311	1.074	919	1.493
	Gesamt	33.499	16.153	17.346	3.938	2.732	6.611	5.808	14.410

Quelle: Einwohnermelderegister

Altersaufbau der Bevölkerung in der Kreisfreien Stadt Hoyerswerda

am 31. Dezember der Jahre 1996 und 2017

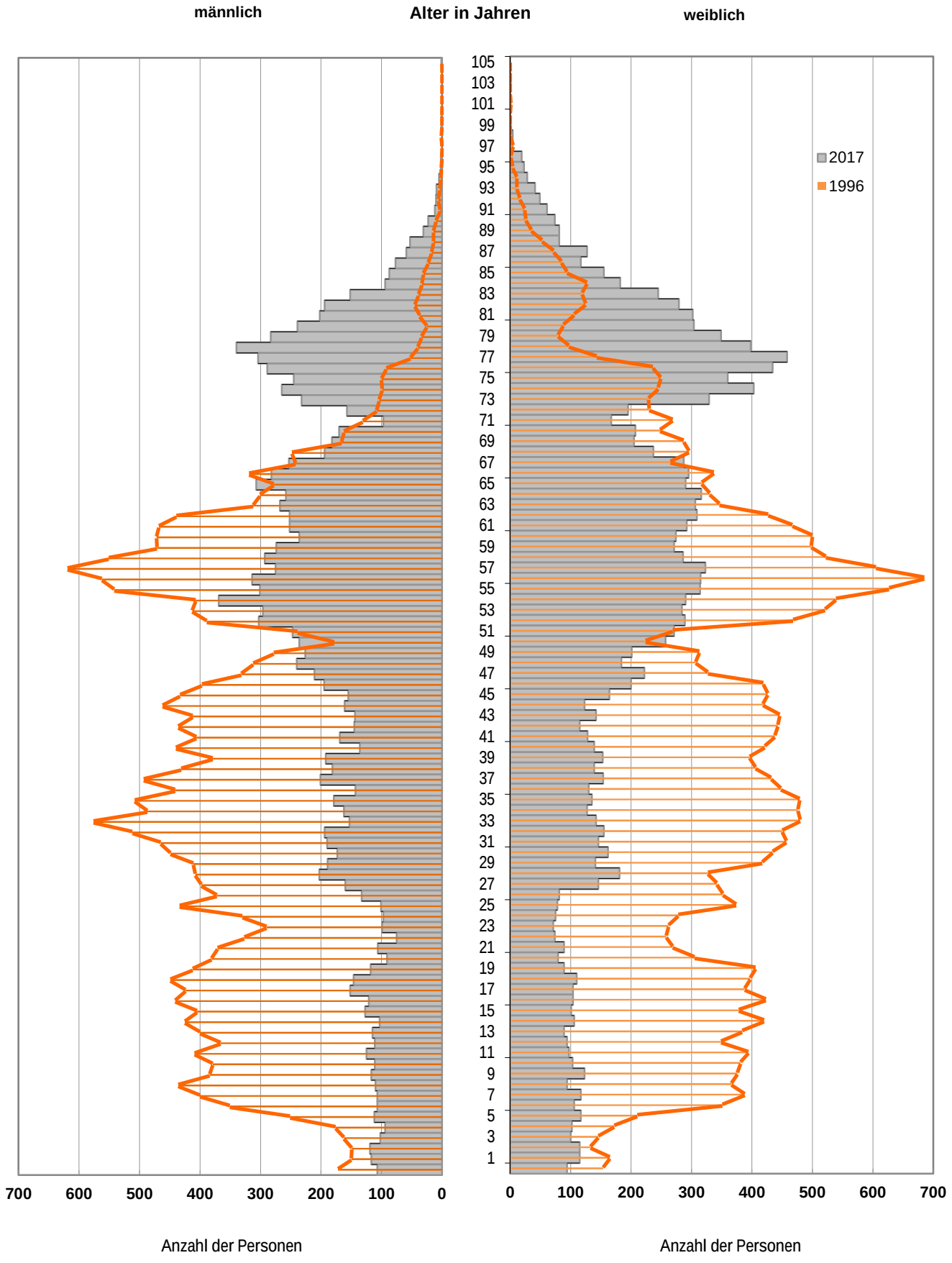

3 Bevölkerungsentwicklung nach Stadt-/Ortsteilen 2000, 2005, 2010 und 2017

Nr.	Stadtteil/Ortsteil	Bevölkerung am				Bevölkerungsentwicklung 2017 zu 2000	
		31.12.2000	31.12.2005	31.12.2010	31.12.2017	absolut	%
101	Neida	1.075	1.010	945	912	-163	*-15,2*
102	Dresdener Vorstadt	654	656	673	685	31	*4,7*
103	Am Bahnhof	1.314	1.668	1.641	1.667	353	*26,9*
104	Am Stadtrand (+105, 106)	1.922	1.803	1.957	1.816	-106	*-5,5*
107	Innere Altstadt	1.043	1.083	1.137	1.494	451	*43,2*
108	Senftenberger Vorstadt	1.747	1.767	1.675	1.631	-116	*-6,6*
109	Spremberger Vorstadt	1.380	1.270	1.157	1.058	-322	*-23,3*
	Altstadt	9.135	9.257	9.185	9.263	128	*1,4*
201	Stadtteil 1 WK I	2.698	2.441	2.259	1.774	-924	*-34,2*
202	Stadtteil 2 WK II	2.358	2.060	1.994	1.891	-467	*-19,8*
203	Stadtteil 3 WK III	2.464	2.039	1.825	1.649	-815	*-33,1*
204	Stadtteil 4 WK IV	2.578	2.250	1.957	1.662	-916	*-35,5*
205	Stadtteil 5 WK V	5.190	4.642	4.170	3.279	-1.911	*-36,8*
206	Stadtteil 6 WK VI	2.716	2.481	2.317	2.021	-695	*-25,6*
207	Stadtteil 7 WK VII	1.906	1.630	1.397	1.210	-696	*-36,5*
208	Stadtteil 8 WK VIII	4.239	2.795	2.270	2.126	-2.113	*-49,8*
209	Stadtteil 9 WK IX	4.373	2.437	1.579	1.768	-2.605	*-59,6*
210	Stadtteil 10 WK X	3.273	2.240	619	224	-3.049	*-93,2*
211	Stadtteil 11 Neust. Z. (+ 214)	2.291	1.359	1.083	1.016	-1.275	*-55,7*
212	Stadtteil Kühnicht	1.002	1.002	927	843	-159	*-15,9*
213	Stadtteil Grünewaldring	361	435	385	314	-47	*-13,0*
	Neustadt	35.449	27.811	22.782	19.777	-15.672	*-44,2*
	Altstadt und Neustadt	44.584	37.068	31.967	29.040	-15.544	*-34,9*
301	Ortsteil Bröthen/Michalken	1.387	1.493	1.424	1.383	-4	*-0,3*
401	Ortsteil Knappenrode	924	768	744	678	-246	*-26,6*
501	Ortsteil Zeißig	1.025	1.045	967	918	-107	*-10,4*
601	Ortsteil Schwarzkollm	923	888	870	788	-135	*-14,6*
701	Ortsteil Dörgenhausen	701	675	696	692	-9	*-1,3*
	Ortsteile	4.960	4.869	4.701	4.459	-501	*-10,1*
	Gesamt	49.544	41.937	36.668	33.499	-16.045	*-32,4*

Quelle: Einwohnermelderegister Stadt Hoyerswerda

Bevölkerungsentwicklung in der Stadt Hoyerswerda 2010 zu 2017 in Prozent

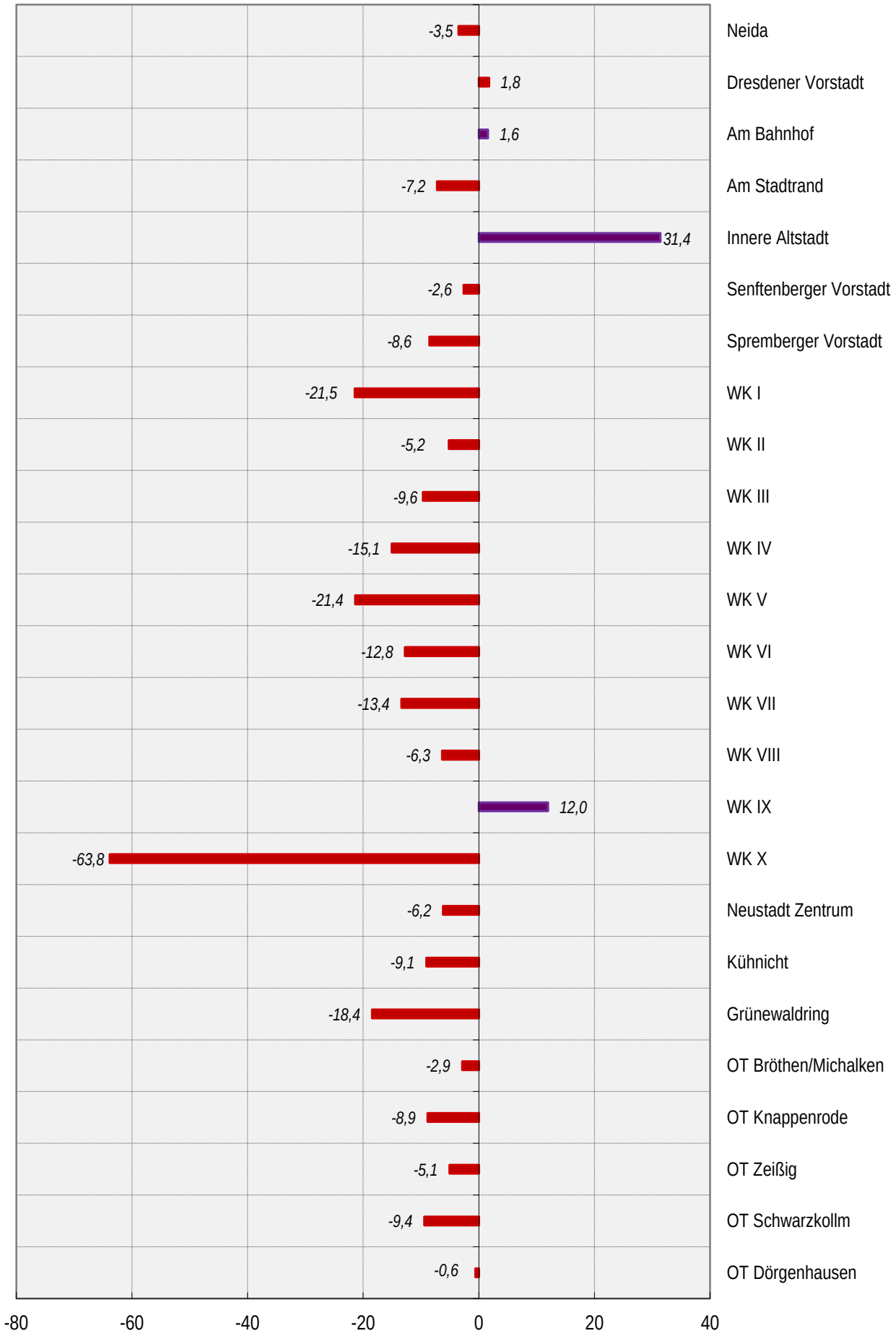

4 Bevölkerung nach Stadtteilen/Ortsteilen und Altersgruppen 2005, 2010 und 2017

Nr.	Stadtteil/ Ortsteil	Jahr	Bevölkerung - Altersgruppe von ... bis unter ... Jahre										
			gesamt	0-u. 6 J.	6-u. 18 J.	18-u. 20 J.	20-u. 30 J.	30-u. 40 J.	40-u. 50 J.	50-u. 60 J.	60-u. 65J.	65-u. 70 J.	70 J. u. ä.
101	Neida	2005	1.010	30	103	34	90	108	181	188	79	90	107
		2010	945	28	60	10	91	78	170	193	79	82	154
		2017	912	42	76	16	36	61	110	201	81	94	195
102	Dresdener Vorstadt	2005	656	30	70	18	89	96	125	88	39	33	68
		2010	673	38	55	15	79	90	131	109	33	43	80
		2017	685	47	64	9	51	112	84	129	46	50	93
103	Am Bahnhof	2005	1.668	72	197	48	130	250	274	198	118	176	205
		2010	1.641	82	136	21	196	183	287	230	74	119	313
		2017	1.667	83	165	23	161	212	196	281	111	99	336
104	Am Stadtrand (mit 105 und 106)	2005	1.803	76	166	44	188	221	294	274	137	162	241
		2010	1.957	73	130	27	239	224	305	356	123	141	339
		2017	1.816	78	146	18	141	212	207	332	176	155	351
107	Innere Altstadt	2005	1.083	36	99	32	108	142	211	143	69	86	157
		2010	1.137	50	97	11	114	142	215	197	43	66	202
		2017	1.494	79	147	19	104	178	187	257	106	76	341
108	Senftenberger Vorstadt	2005	1.767	58	166	39	166	195	262	268	150	172	291
		2010	1.675	57	137	23	125	137	281	292	108	144	371
		2017	1.631	59	163	24	68	122	206	300	146	126	417
109	Spremberger Vorstadt	2005	1.270	24	85	18	109	125	217	208	112	159	213
		2010	1.157	19	33	10	94	81	191	216	84	113	316
		2017	1.058	29	23	9	66	79	84	210	105	95	358
	Altstadt	**2005**	**9.257**	**326**	**886**	**233**	**880**	**1.137**	**1.564**	**1.367**	**704**	**878**	**1.282**
		2010	**9.185**	**347**	**648**	**117**	**938**	**935**	**1.580**	**1.593**	**544**	**708**	**1.775**
		2017	**9.263**	**417**	**784**	**118**	**627**	**976**	**1.074**	**1.710**	**771**	**695**	**2.091**
201	Stadtteil 1 (WK I)	2005	2.441	43	136	37	238	180	379	323	296	304	505
		2010	2.259	57	87	19	260	153	270	368	146	254	645
		2017	1.774	39	76	21	117	170	122	306	157	140	626
202	Stadtteil 2 (WK II)	2005	2.060	83	253	53	134	217	330	224	138	259	369
		2010	1.994	81	221	43	162	169	306	274	95	124	519
		2017	1.891	113	246	38	123	213	167	308	116	106	461
203	Stadtteil 3 (WK III)	2005	2.039	64	152	42	161	136	246	193	148	319	578
		2010	1.825	59	96	27	149	91	205	224	95	158	721
		2017	1.649	63	99	11	89	102	106	211	106	127	735
204	Stadtteil 4 (WK IV)	2005	2.250	61	166	64	180	180	355	255	181	309	499
		2010	1.957	48	113	16	152	137	280	308	111	165	627
		2017	1.662	73	98	23	105	150	138	263	133	132	547
205	Stadtteil 5 (WK V)	2005	4.642	141	360	111	488	407	649	648	482	635	721
		2010	4.170	148	218	50	440	327	527	692	249	434	1.085
		2017	3.279	72	156	45	258	274	286	535	320	271	1.062
206	Stadtteil 6 (WK VI)	2005	2.481	90	229	41	227	228	366	337	249	357	357
		2010	2.317	84	150	35	218	170	322	339	158	259	582
		2017	2.021	62	154	24	143	160	165	345	146	172	650
207	Stadtteil 7 (WK VII)	2005	1.630	50	101	35	171	168	223	199	194	245	244
		2010	1.397	30	79	9	128	116	201	205	83	174	372
		2017	1.210	38	75	15	73	122	109	221	90	75	392
208	Stadtteil 8 (WK VIII)	2005	2.795	74	194	77	283	285	364	459	358	332	369
		2010	2.270	44	96	28	222	177	315	354	200	312	522
		2017	2.126	51	110	18	121	181	195	336	173	201	740
209	Stadtteil 9 (WK IX)	2005	2.437	94	208	58	245	247	318	462	228	165	412
		2010	1.579	57	109	23	155	124	182	241	126	133	429
		2017	1.768	119	169	48	247	243	132	141	108	98	463

Nr.	Stadtteil/ Ortsteil	Jahr	Bevölkerung - Altersgruppe von ... bis unter ... Jahre										
			gesamt	0-u. 6 J.	6-u. 18 J.	18-u. 20 J.	20-u. 30 J.	30-u. 40 J.	40-u. 50 J.	50-u. 60 J.	60-u. 65J.	65 u. 70 J.	70 J. u. ä.
210	Stadtteil 10 (WK X)	2005	2.240	139	331	100	384	314	456	214	56	45	201
		2010	619	11	49	19	83	74	110	104	25	23	121
		2017	224	5	10	2	13	21	21	18	12	5	117
211	Stadtteil 11 Neustadt Zentrum (mit 214)	2005	1.359	53	133	39	183	133	212	250	93	97	166
		2010	1.083	35	100	12	108	93	137	217	79	100	202
		2017	1.016	28	101	22	56	89	108	157	101	101	253
212	Stadtteil Kühnicht	2005	1.002	31	112	24	101	119	227	164	72	85	67
		2010	927	24	92	10	71	77	213	194	57	62	127
		2017	843	13	77	11	35	50	113	214	90	77	163
213	Stadtteil Grünewaldring	2005	435	6	86	28	48	42	126	56	13	17	13
		2010	385	7	35	11	48	25	114	98	8	13	26
		2017	314	8	20	2	16	22	28	124	38	24	32
	Neustadt	2005	27.811	929	2.461	709	2.843	2.656	4.251	3.784	2.508	3.169	4.501
		2010	22.782	685	1.445	302	2.196	1.733	3.182	3.618	1.432	2.211	5.978
		2017	19.777	684	1.391	280	1.396	1.797	1.690	3.179	1.590	1.529	6.241
	Altstadt und Neustadt	2005	37.068	1.255	3.347	942	3.723	3.793	5.815	5.151	3.212	4.047	5.783
		2010	31.967	1.032	2.093	419	3.134	2.668	4.762	5.211	1.976	2.919	7.753
		2017	29.040	1.101	2.175	398	2.023	2.773	2.764	4.889	2.361	2.224	8.332
301	OT Bröthen/ Michalken	2005	1.493	66	145	44	178	194	291	221	105	107	142
		2010	1.424	61	134	19	104	177	252	290	85	96	206
		2017	1.383	58	152	22	61	129	210	283	137	92	239
401	OT Knappenrode	2005	768	42	78	14	89	101	128	78	57	50	131
		2010	744	34	72	8	74	89	132	105	27	56	147
		2017	678	29	71	10	48	72	99	142	46	33	128
501	OT Zeißig	2005	1.045	33	107	30	120	96	218	189	92	85	75
		2010	967	42	59	16	74	78	191	204	76	88	139
		2017	918	43	73	9	46	76	105	190	94	86	196
601	OT Schwarzkollm	2005	888	46	104	25	94	113	176	146	43	56	85
		2010	870	30	98	13	101	81	176	161	58	45	107
		2017	788	34	89	12	39	85	99	175	86	62	107
701	OT Dörgenhausen	2005	675	25	58	25	97	98	132	75	51	48	66
		2010	696	41	57	10	86	97	123	111	24	53	94
		2017	692	29	84	12	52	76	123	129	39	35	113
	Ortsteile gesamt	2005	4.869	212	492	138	578	602	945	709	348	346	499
		2010	4.701	208	420	66	439	522	874	871	270	338	693
		2017	4.459	193	469	65	246	438	636	919	402	308	783
	Hoyerswerda gesamt	2005	41.937	1.467	3.839	1.080	4.301	4.395	6.760	5.860	3.560	4.393	6.282
		2010	36.668	1.240	2.513	485	3.573	3.190	5.636	6.082	2.246	3.257	8.446
		2017	33.499	1.294	2.644	463	2.269	3.211	3.400	5.808	2.763	2.532	9.115

5 Bevölkerung nach Altersgruppen und dem Anteil an der Bevölkerung 2015 bis 2017

Stadtteil/ Ortsteil	Bevölkerung - Altersgruppe von ... bis unter ... Jahre										
	gesamt	0-u. 6 J.	6-u. 18 J.	18-u. 20 J.	20-u. 30 J.	30-u. 40 J.	40-u. 50 J.	50-u. 60 J.	60-u. 65J.	65-u. 70 J.	70 J. u. ä.
Stichtag 31.12.2015											
Altstadt	9.266	380	766	123	776	933	1.209	1.654	811	525	2.089
Anteil an Bev. %	*100,0*	*4,1*	*8,3*	*1,3*	*8,4*	*10,1*	*13,0*	*17,9*	*8,8*	*5,7*	*22,5*
Neustadt	20.462	693	1.438	228	1.562	1.714	1.957	3.333	1.712	1.312	6.513
Anteil an Bev. %	*100,0*	*3,4*	*7,0*	*1,1*	*7,6*	*8,4*	*9,6*	*16,3*	*8,4*	*6,4*	*31,8*
Alt- u. Neustadt	29.728	1.073	2.204	351	2.338	2.647	3.166	4.987	2.523	1.837	8.602
Anteil an Bev. %	*100,0*	*3,6*	*7,4*	*1,2*	*7,9*	*8,9*	*10,6*	*16,8*	*8,5*	*6,2*	*28,9*
Ortsteile ges.	4.483	192	450	64	260	447	680	929	416	247	798
Anteil an Bev. %	*100,0*	*4,3*	*10,0*	*1,4*	*5,8*	*10,0*	*15,2*	*20,7*	*9,3*	*5,5*	*17,8*
Gesamt	34.211	1.265	2.654	415	2.598	3.094	3.846	5.916	2.939	2.084	9.400
Anteil an Bev. %	*100,0*	*3,7*	*7,8*	*1,2*	*7,6*	*9,0*	*11,2*	*17,3*	*8,6*	*6,1*	*27,5*
Stichtag 31.12.2016											
Altstadt	9.310	406	784	98	725	962	1.140	1.684	784	641	2.086
Anteil an Bev. %	*100,0*	*4,4*	*8,4*	*1,1*	*7,8*	*10,3*	*12,2*	*18,1*	*8,4*	*6,9*	*22,4*
Neustadt	20.158	710	1.476	229	1.474	1.718	1.827	3.244	1.689	1.436	6.355
Anteil an Bev. %	*100,0*	*3,5*	*7,3*	*1,1*	*7,3*	*8,5*	*9,1*	*16,1*	*8,4*	*7,1*	*31,5*
Alt- u. Neustadt	29.468	1.116	2.260	327	2.199	2.680	2.967	4.928	2.473	2.077	8.441
Anteil an Bev. %	*100,0*	*3,8*	*7,7*	*1,1*	*7,5*	*9,1*	*10,1*	*16,7*	*8,4*	*7,0*	*28,6*
Ortsteile ges.	4.462	190	462	60	248	443	656	922	408	286	787
Anteil an Bev. %	*100,0*	*4,3*	*10,4*	*1,3*	*5,6*	*9,9*	*14,7*	*20,7*	*9,1*	*6,4*	*17,6*
Gesamt	33.930	1.306	2.722	387	2.447	3.123	3.623	5.850	2.881	2.363	9.228
Anteil an Bev. %	*100,0*	*3,8*	*8,0*	*1,1*	*7,2*	*9,2*	*10,7*	*17,2*	*8,5*	*7,0*	*27,2*
Stichtag 31.12.2017											
Altstadt	9.263	417	784	118	627	976	1.074	1.710	771	695	2.091
Anteil an Bev. %	*100,0*	*4,5*	*8,5*	*1,3*	*6,8*	*10,5*	*11,6*	*18,5*	*8,3*	*7,5*	*22,6*
Neustadt	19.777	684	1.391	280	1.396	1.797	1.690	3.179	1.590	1.529	6.241
Anteil an Bev. %	*100,0*	*3,5*	*7,0*	*1,4*	*7,1*	*9,1*	*8,5*	*16,1*	*8,0*	*7,7*	*31,6*
Alt- u. Neustadt	29.040	1.101	2.175	398	2.023	2.773	2.764	4.889	2.361	2.224	8.332
Anteil an Bev. %	*100,0*	*3,8*	*7,5*	*1,4*	*7,0*	*9,5*	*9,5*	*16,8*	*8,1*	*7,7*	*28,7*
Ortsteile ges.	4.459	193	469	65	246	438	636	919	402	308	783
Anteil an Bev. %	*100,0*	*4,3*	*10,5*	*1,5*	*5,5*	*9,8*	*14,3*	*20,6*	*9,0*	*6,9*	*17,6*
Gesamt	33.499	1.294	2.644	463	2.269	3.211	3.400	5.808	2.763	2.532	9.115
Anteil an Bev. %	*100,0*	*3,9*	*7,9*	*1,4*	*6,8*	*9,6*	*10,1*	*17,3*	*8,2*	*7,6*	*27,2*

6 Bevölkerung der Stadt Hoyerswerda am 31.12.2017 nach Altersgruppen und Geschlecht

Alter von ... bis unter ... Jahren	Insgesamt		Männlich		Weiblich	
	absolut	%	absolut	%	absolut	%
unter 6	1.294	3,9	651	4,0	643	3,7
6 - u 15	1.935	5,8	1.006	6,2	929	5,4
15 - u 18	709	2,1	400	2,5	309	1,8
18 - u 25	1.319	3,9	732	4,5	587	3,4
25 - u 30	1.413	4,2	786	4,9	627	3,6
30 - u 40	3.211	9,6	1.768	10,9	1.443	8,3
40 - u 50	3.400	10,1	1.782	11,0	1.618	9,3
50 - u 65	8.571	25,6	4.174	25,8	4.397	25,3
65 und älter	11.647	34,8	4.854	30,1	6.793	39,2
Insgesamt	33.499	100,0	16.153	100,0	17.346	100,0
und zwar unter 18	3.938	11,8	2.057	12,7	1.881	10,8
18 und älter	29.561	88,2	14.096	87,3	15.465	89,2
18 - u 65	17.914	53,5	9.242	57,2	8.672	50,0

Quelle: Einwohnermelderegister Stadt Hoyerswerda

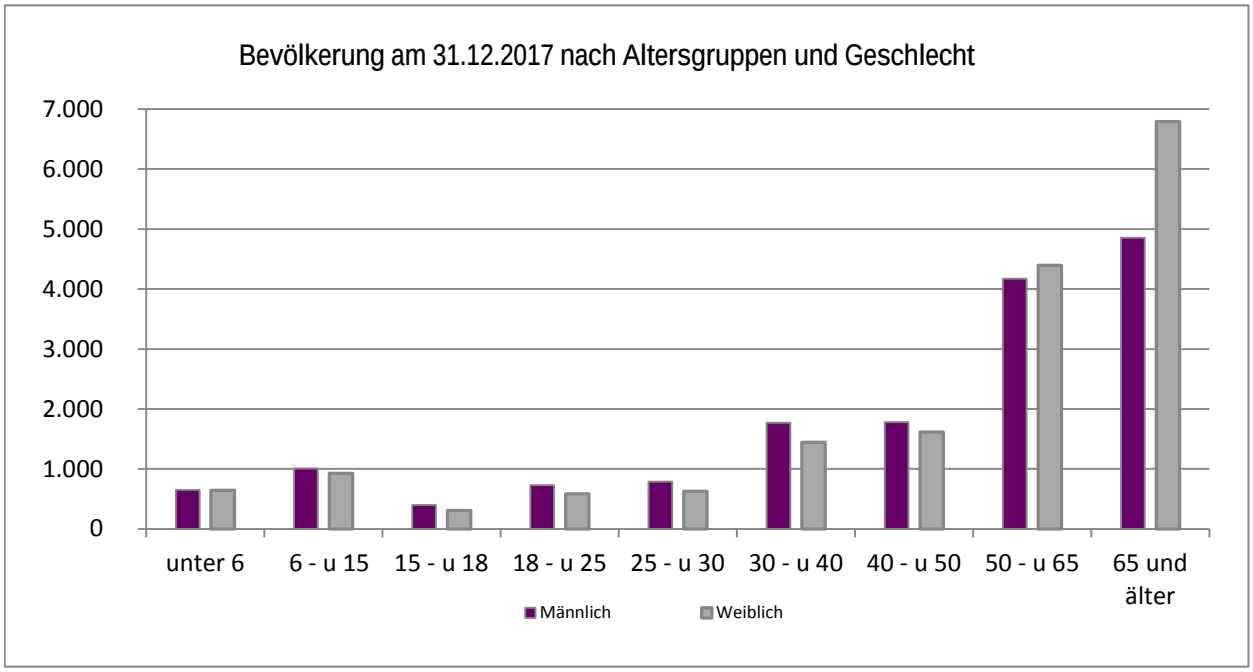

7 Durchschnittsalter[1)] der Bevölkerung am 31.12.2017

Nr.	Stadtteil/Ortsteil	Bevölkerung am 31.12.2017	Durchschnitts-alter gesamt	Durchschnitts-alter männlich	Durchschnitts-alter weiblich
		Personen	Jahre	Jahre	Jahre
101	Neida	912	51,6	50,5	52,7
102	Dresdener Vorstadt	685	44,7	44,0	45,5
103	Am Bahnhof	1.667	47,2	45,3	49,0
104	Am Stadtrand	1.786	49,6	48,6	50,5
106	An der Thrune (+105)	30	47,4	44,7	50,8
107	Innere Altstadt	1.494	49,1	47,3	50,8
108	Senftenberger Vorstadt	1.631	52,2	49,9	54,3
109	Spremberger Vorstadt	1.058	58,2	56,0	60,3
	Altstadt	9.263	50,4	48,7	51,9
201	Stadtteil 1 WK I	1.774	57,2	54,6	59,7
202	Stadtteil 2 WK II	1.891	47,8	46,3	49,0
203	Stadtteil 3 WK III	1.649	59,5	54,7	62,7
204	Stadtteil 4 WK IV	1.662	55,0	51,6	58,0
205	Stadtteil 5 WK V	3.279	56,0	52,9	58,9
206	Stadtteil 6 WK VI	2.021	54,4	51,4	56,9
207	Stadtteil 7 WK VII	1.210	54,4	52,6	56,2
208	Stadtteil 8 WK VIII	2.126	56,8	54,6	58,8
209	Stadtteil 9 WK IX	1.768	46,7	40,7	53,6
210	Stadtteil 10 WK X	224	63,9	55,7	70,7
211	Neustadt Zentrum (+214)	1.016	58,9	57,4	54,9
212	Stadtteil Kühnicht	843	52,8	51,4	54,3
213	Stadtteil Grünewaldring	314	51,3	51,5	51,2
	Neustadt	19.777	54,2	51,0	57,1
301	Ortsteil Bröthen/Michalken	1.383	48,5	48,3	48,8
401	Ortsteil Knappenrode	678	47,7	46,7	48,8
501	Ortsteil Zeißig	918	51,3	50,9	51,8
601	Ortsteil Schwarzkollm	788	47,5	47,6	47,3
701	Ortsteil Dörgenhausen	692	45,7	44,2	47,4
	Gesamt	33.499	52,4	49,9	54,6

[1)] Stichtagsberechnung

Quelle: Einwohnermelderegister Stadt Hoyerswerda, eigene Ermittlungen

8 Bevölkerung nach Geburtsjahrgängen am 31.12.2017

Geburtsjahr	Bevölkerung am 31.12.2017		
	insgesamt	männlich	weiblich
2017	201	107	94
2016	232	117	115
2015	234	119	115
2014	202	102	100
2013	196	94	102
2012	229	112	117
2011	213	107	106
2010	224	107	117
2009	204	110	94
2008	240	117	123
2007	214	111	103
2006	222	125	97
2005	205	111	94
2004	204	115	89
2003	209	103	106
2002	228	127	101
2001	225	121	104
2000	256	152	104
1999	256	146	110
1998	207	118	89
1997	170	91	79
1996	195	106	89
1995	149	75	74
1994	170	99	71
1993	172	97	75
1992	179	101	78
1991	214	133	81
1990	306	160	146
1989	384	203	181
1988	330	189	141
1987	335	173	162
1986	336	190	146
1985	349	194	155
1984	295	153	142
1983	289	162	127
1982	314	179	135
1981	273	143	130
1980	355	201	154
1979	320	181	139
1978	345	192	153
1977	275	136	139
1976	297	169	128
1975	260	145	115
1974	286	144	142
1973	284	161	123
1972	319	155	164
1971	395	195	200
1970	433	211	222
1969	424	240	184
1968	427	226	201
1967	493	236	257
1966	518	247	271

Geburtsjahr	Bevölkerung am 31.12.2017		
	insgesamt	männlich	weiblich
1965	592	303	289
1964	580	296	284
1963	659	369	290
1962	615	301	314
1961	629	314	315
1960	598	275	323
1959	579	293	286
1958	545	274	271
1957	510	236	274
1956	544	252	292
1955	561	252	309
1954	574	268	306
1953	574	258	316
1952	597	307	290
1951	577	282	295
1950	540	253	287
1949	431	194	237
1948	387	182	205
1947	377	170	207
1946	264	97	167
1945	352	157	195
1944	561	232	329
1943	668	265	403
1942	605	245	360
1941	723	289	434
1940	762	304	458
1939	738	340	398
1938	632	283	349
1937	543	239	304
1936	504	202	302
1935	473	194	279
1934	397	152	245
1933	276	94	182
1932	242	87	155
1931	194	77	117
1930	186	59	127
1929	134	53	81
1928	112	31	81
1927	97	23	74
1926	73	12	61
1925	59	10	49
1924	50	9	41
1923	33	5	28
1922	25	2	23
1921 + früher	35	5	30

9 Haushalte* in der Stadt Hoyerswerda am 31.12.2017 (Bevölkerung mit Haupt- und Nebenwohnsitz!)

9.1 Haushalte in Stadtteilen/Ortsteilen

Nr.	Stadtteil/Ortsteil	Haus-halte ges.	Ø Anz. Pers. je Haush.	Haushalte mit … Personen					Haushalte mit … Kindern[1)]			
				1 Pers.	2 Pers.	3 Pers.	4 Pers.	5 + mehr Pers.	kein Kind	1 Kind	2 Kinder	3 + mehr Kinder
101	Neida	433	2,1	108	187	84	43	11	362	36	28	7
102	Dresdener Vorstadt	335	2,0	120	109	65	34	7	267	35	28	5
103	Am Bahnhof	873	1,9	366	303	126	65	13	709	103	52	9
104	Am Stadtrand (+105, 106)	1.071	1,7	508	376	131	45	11	914	102	47	8
107	Innere Altstadt	708	2,0	261	235	121	65	26	555	87	49	17
108	Senftenberger Vorstadt	777	2,1	230	322	129	68	28	641	72	45	19
109	Spremberger Vorstadt	683	1,5	358	256	54	11	4	642	30	10	1
	Altstadt	4.880	1,9	1.951	1.788	710	331	100	4.090	465	259	66
201	Stadtteil 1 WK I	1.171	1,5	654	389	92	28	8	1.090	51	26	4
202	Stadtteil 2 WK II	978	1,9	366	377	130	83	22	765	96	92	25
203	Stadtteil 3 WK III	1.039	1,6	551	368	80	26	14	929	70	32	8
204	Stadtteil 4 WK IV	1.098	1,5	659	316	78	34	11	997	50	39	12
205	Stadtteil 5 WK V	2.244	1,5	1.391	672	122	42	17	2.091	107	29	17
206	Stadtteil 6 WK VI	1.262	1,6	638	483	100	28	13	1.131	84	32	15
207	Stadtteil 7 WK VII	820	1,5	481	264	51	20	4	743	53	14	10
208	Stadtteil 8 WK VIII	1.413	1,5	819	463	93	27	11	1.308	60	36	9

Quelle: Einwohnermelderegister - KOSIS-Statistikdatensatz Bevölkerungsbestand

[1)] Kind: unter 18 Jahre alt, ledig und kinderlos

Nr.	Stadtteil/Ortsteil	Haus-halte ges.	Ø Anz. Pers. je Haush.	Haushalte mit … Personen					Haushalte mit … Kindern[1]			
				1 Pers.	2 Pers.	3 Pers.	4 Pers.	5 + mehr Pers.	kein Kind	1 Kind	2 Kinder	3 + mehr Kinder
209	Stadtteil 9 WK IX	522	1,7	249	199	42	21	11	452	34	23	13
210	Stadtteil 10 WK X	52	1,8	26	17	2	5	2	45	2	3	2
211	Neustadt Zentrum (+214)	599	1,7	317	180	56	25	21	536	25	21	17
212	Stadtteil Kühnicht	385	2,1	78	172	91	34	10	320	44	15	6
213	Stadtteil Grünewaldring	154	2,0	28	83	30	10	3	136	10	7	1
	Neustadt	11.737	1,7	6.257	3.983	967	383	147	10.543	686	369	139
	Alt- und Neustadt	16.617	1,7	8.208	5.771	1.677	714	247	14.633	1.151	628	205
301	Ortsteil Bröthen/Michalken	641	2,2	159	254	133	80	15	502	77	53	9
401	Ortsteil Knappenrode	363	1,9	152	123	52	31	5	299	34	24	6
501	Ortsteil Zeißig	440	2,1	114	181	85	48	12	367	38	27	8
601	Ortsteil Schwarzkollm	345	2,3	76	130	80	46	13	268	38	33	6
701	Ortsteil Dörgenhausen	268	2,3	58	95	60	44	11	198	35	27	8
	Ortsteile	2.057	2,2	559	783	410	249	56	1.634	222	164	37
	Gesamt	18.674	1,8	8.767	6.554	2.087	963	303	16.267	1.373	792	242

Quelle: Einwohnermelderegister - KOSIS-Statistikdatensatz Bevölkerungsbestand

[1] Kind: unter 18 Jahre alt, ledig und kinderlos

9.2 Haushalte in Kernstadt und Ortsteilen

Haushaltstyp	Hoyerswerda gesamt	Altstadt	Neustadt	Ortsteile gesamt	*Veränderung 2017 gegenüber 2016 gesamt %*
1-Personen-Haushalt	8.767	1.951	6.257	559	*0,6*
2-Personen-Haushalt	6.554	1.788	3.983	783	*-1,3*
3-Personen-Haushalt	2.087	710	967	410	*-5,9*
4-Personen-Haushalt	963	331	383	249	*-2,2*
5+ mehr Personen-Haushalt	303	100	147	56	*1,0*
insgesamt	18.674	4.880	11.737	2.057	*-1,0*

Einpersonenhaushalt, unter 30 Jahre alt	870	594	241	35	*-9,6*
Einpersonenhaushalt, 30 bis unter 60 Jahre alt	3.657	2.482	895	280	*3,1*
Einpersonenhaushalt, 60 Jahre alt oder älter	4.240	3.181	815	244	*0,9*
Paar, keine weitere Person, jüngerer Partner unter 30 Jahre alt (Phase der Gründung)	185	96	71	18	*2,2*
Paar, keine weitere Person, jüngerer Partner 30 bis u. 60 J.	1.610	844	517	249	*-3,1*
Paar, keine weitere Person, jüngerer Partner 60 J. o. älter	3.397	2.175	850	372	*-0,8*
Paar mit Kindern, jüngste Person unter 6 Jahre alt (Phase der Expansion)	714	288	283	143	*-1,5*
Paar mit Kindern, jüngste Person 6 bis unter 18 Jahre alt (Phase der Konsolidierung)	798	312	286	200	*-3,4*
Paar mit volljährigen Nachkommen ohne eigenen Partner (Phase der Schrumpfung)	430	167	155	108	*-6,3*
Bezugsperson ohne Partner, mindestens ein Kind, mindestens eine Person einer älteren Generation	895	594	221	80	*-1,0*
sonstiger Mehrpersonenhaushalt ohne Kinder	1.878	1.004	546	328	*-4,4*
insgesamt	18.674	11.737	4.880	2.057	*-1,0*

kein Kind im Haushalt	16.267	4.090	10.543	1.634	*-0,8*
1 Kind im Haushalt	1.373	465	686	222	*-3,4*
2 Kinder im Haushalt	792	259	369	164	*-0,6*
3 + mehr Kinder im Haushalt	242	66	139	37	*2,5*
insgesamt	18.674	4.880	11.737	2.057	*-1,0*

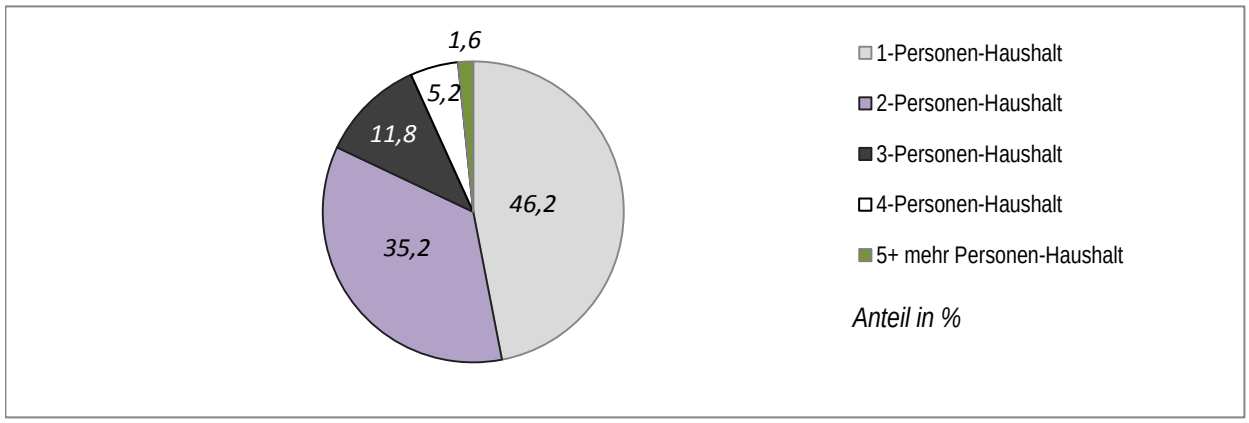

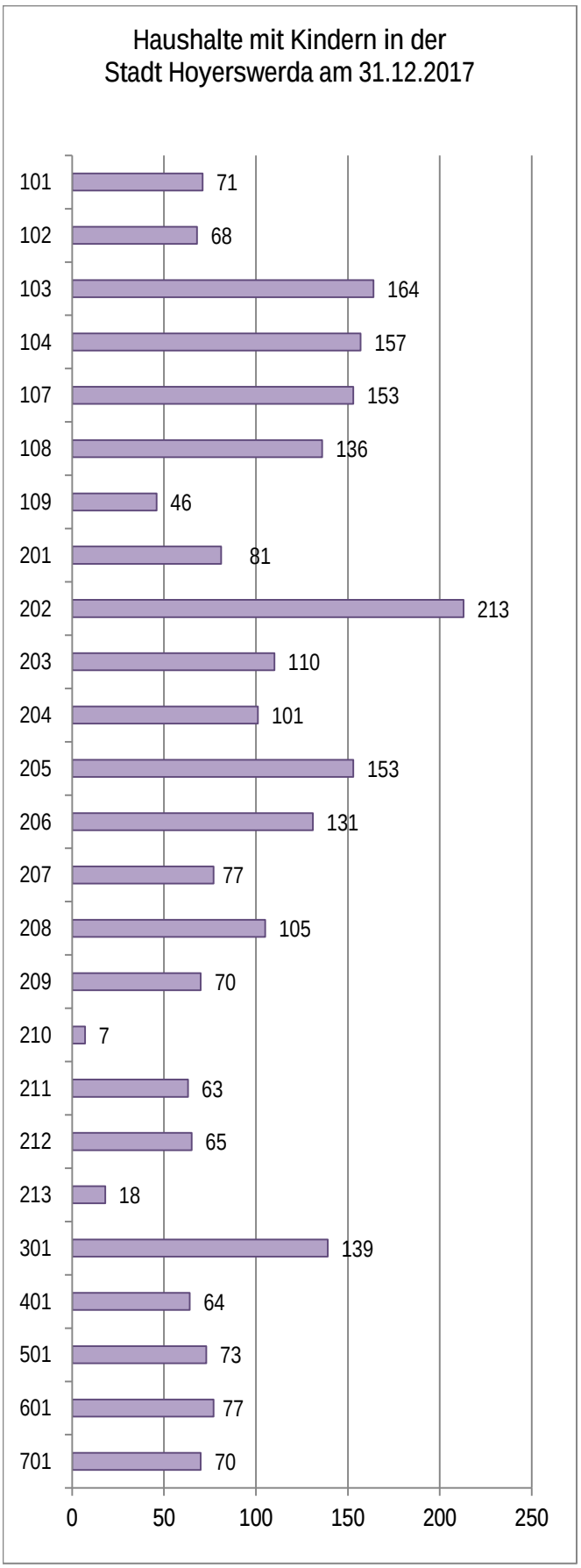
Haushalte mit Kindern in der
Stadt Hoyerswerda am 31.12.2017
101 71
102 68
103 164
104 157
107 153
108 136
109 46
201 81
202 213
203 110
204 101
205 153
206 131
207 77
208 105
209 70
210 7
211 63
212 65
213 18
301 139
401 64
501 73
601 77
701 70
0 50 100 150 200 250

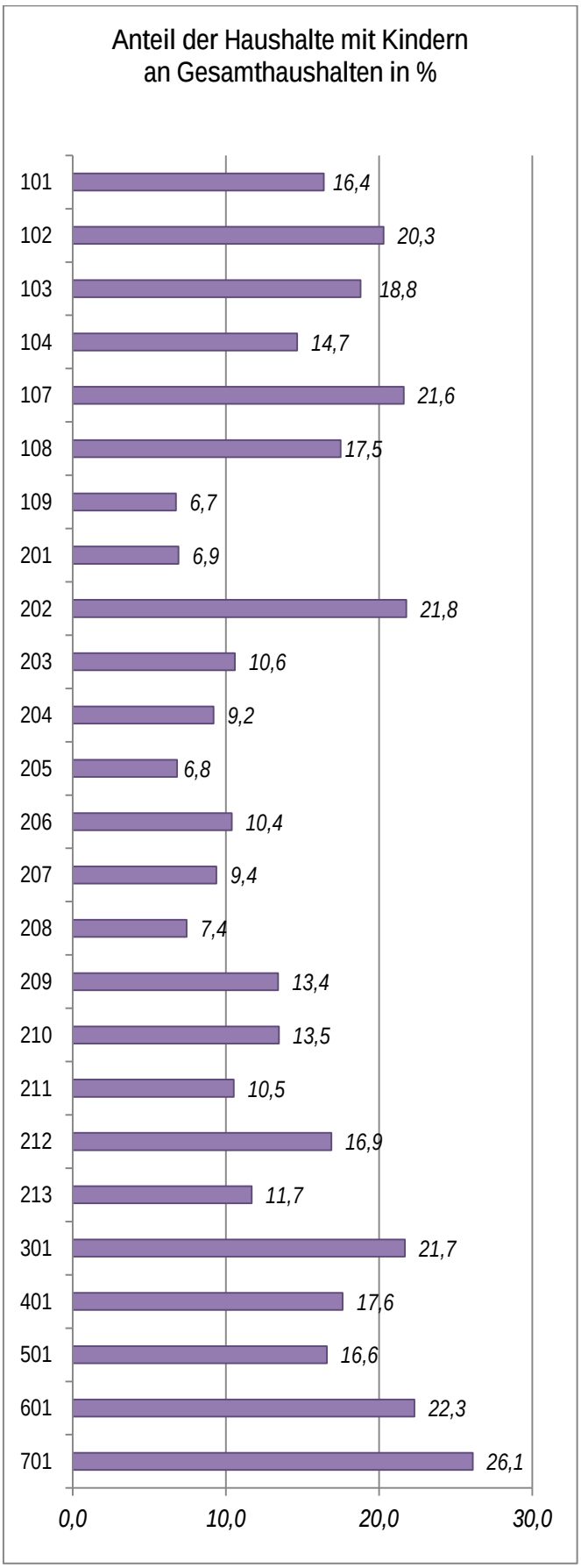
Anteil der Haushalte mit Kindern
an Gesamthaushalten in %
101 16,4
102 20,3
103 18,8
104 14,7
107 21,6
108 17,5
109 6,7
201 6,9
202 21,8
203 10,6
204 9,2
205 6,8
206 10,4
207 9,4
208 7,4
209 13,4
210 13,5
211 10,5
212 16,9
213 11,7
301 21,7
401 17,6
501 16,6
601 22,3
701 26,1
0,0 10,0 20,0 30,0

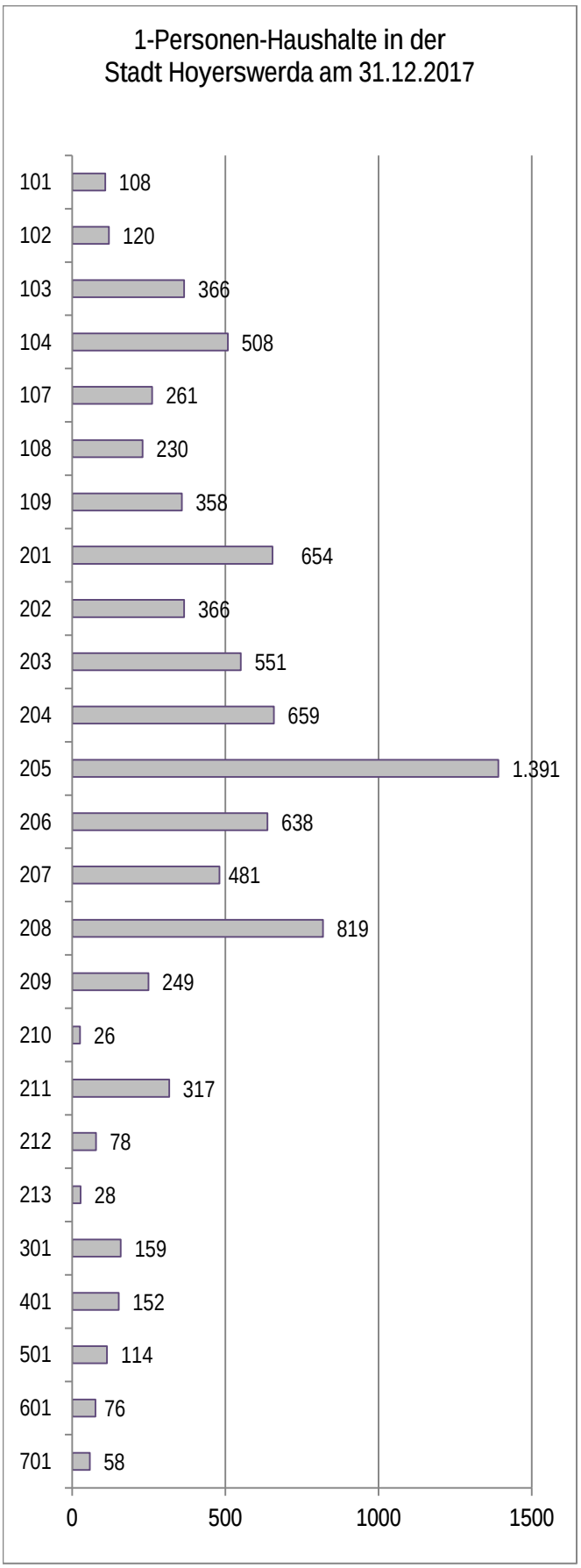
1-Personen-Haushalte in der
Stadt Hoyerswerda am 31.12.2017
101 108
102 120
103 366
104 508
107 261
108 230
109 358
201 654
202 366
203 551
204 659
205 1.391
206 638
207 481
208 819
209 249
210 26
211 317
212 78
213 28
301 159
401 152
501 114
601 76
701 58
0
500
1000
1500

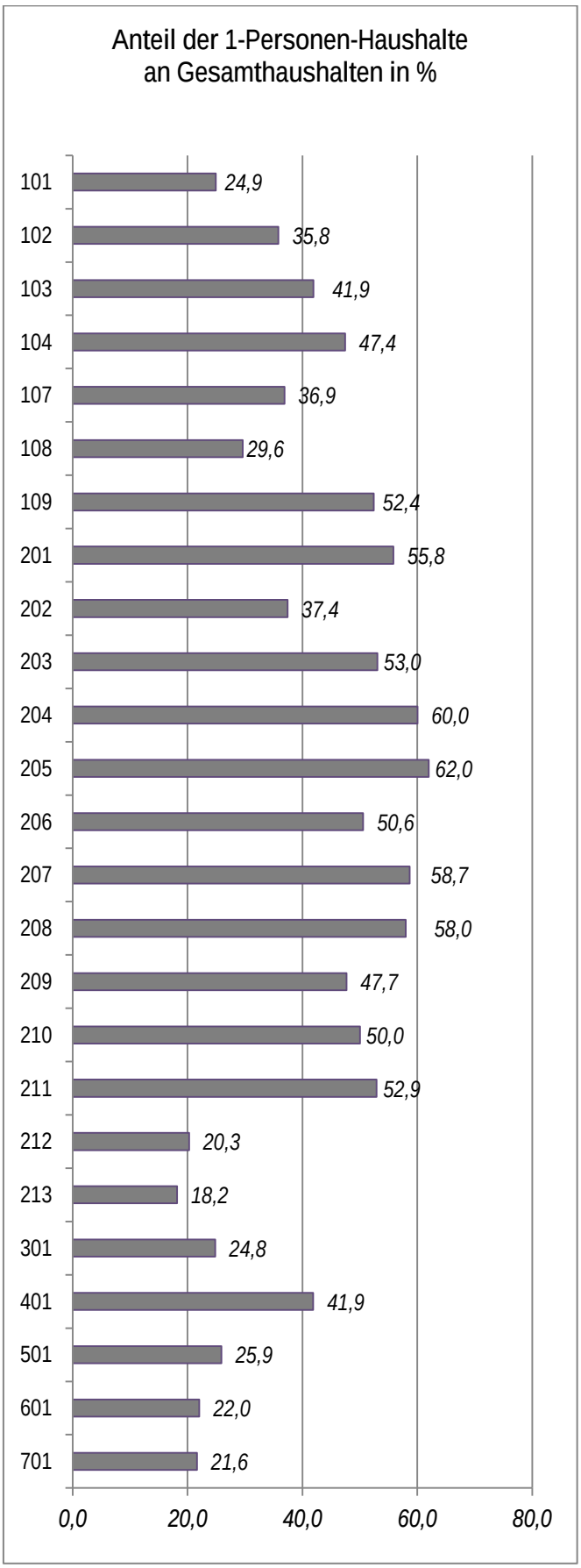
Anteil der 1-Personen-Haushalte
an Gesamthaushalten in %
101 24,9
102 35,8
103 41,9
104 47,4
107 36,9
108 29,6
109 52,4
201 55,8
202 37,4
203 53,0
204 60,0
205 62,0
206 50,6
207 58,7
208 58,0
209 47,7
210 50,0
211 52,9
212 20,3
213 18,2
301 24,8
401 41,9
501 25,9
601 22,0
701 21,6
0,0
20,0
40,0
60,0
80,0

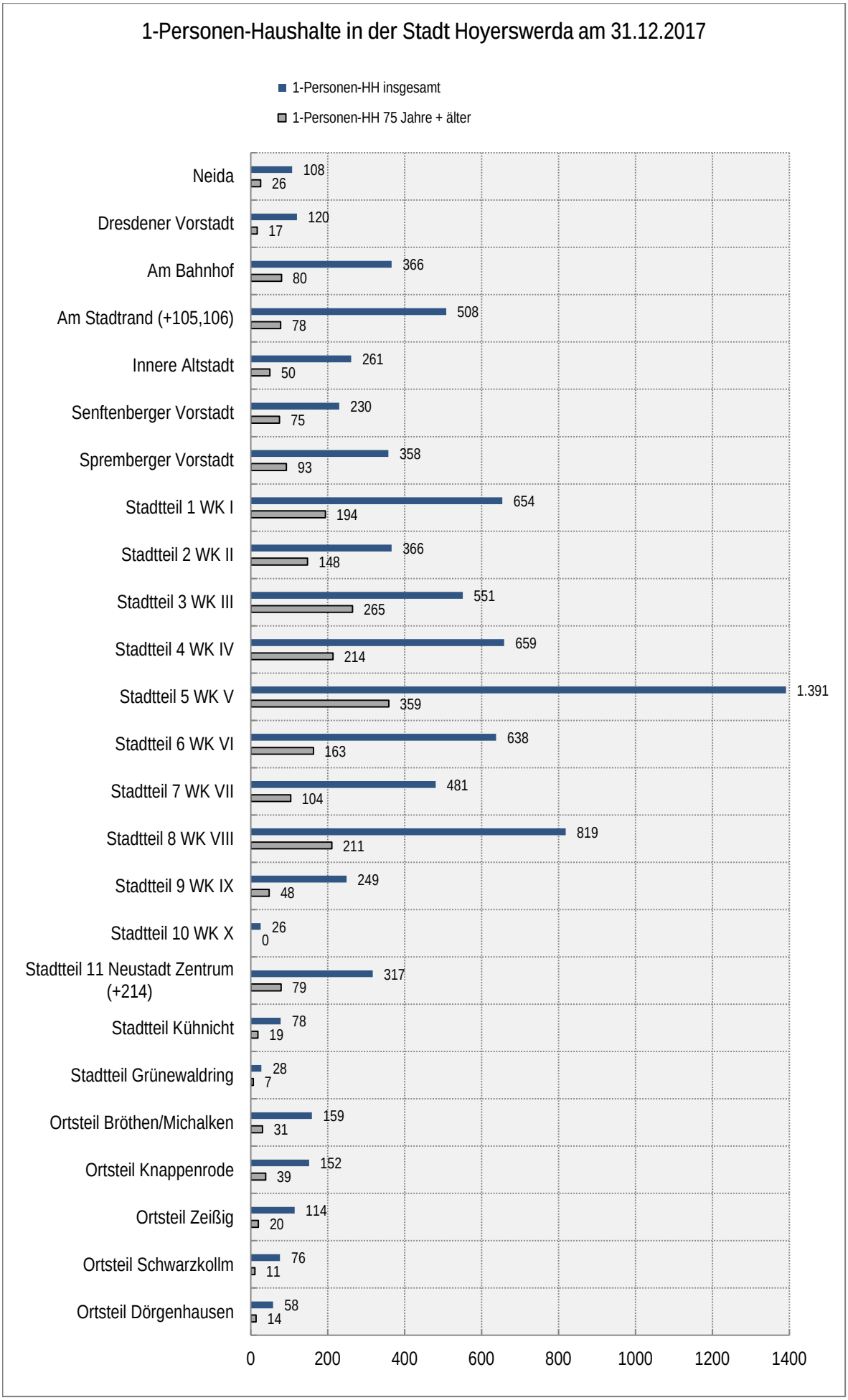
1-Personen-Haushalte in der Stadt Hoyerswerda am 31.12.2017
1-Personen-HH insgesamt
1-Personen-HH 75 Jahre + älter
Neida 108 26
Dresdener Vorstadt 120 17
Am Bahnhof 366 80
Am Stadtrand (+105,106) 508 78
Innere Altstadt 261 50
Senftenberger Vorstadt 230 75
Spremberger Vorstadt 358 93
Stadtteil 1 WK I 654 194
Stadtteil 2 WK II 366 148
Stadtteil 3 WK III 551 265
Stadtteil 4 WK IV 659 214
Stadtteil 5 WK V 1.391 359
Stadtteil 6 WK VI 638 163
Stadtteil 7 WK VII 481 104
Stadtteil 8 WK VIII 819 211
Stadtteil 9 WK IX 249 48
Stadtteil 10 WK X 26 0
Stadtteil 11 Neustadt Zentrum (+214) 317 79
Stadtteil Kühnicht 78 19
Stadtteil Grünewaldring 28 7
Ortsteil Bröthen/Michalken 159 31
Ortsteil Knappenrode 152 39
Ortsteil Zeißig 114 20
Ortsteil Schwarzkollm 76 11
Ortsteil Dörgenhausen 58 14
0
200
400
600
800
1000
1200
1400

10 Bevölkerungsbewegung in den Stadtteilen/Ortsteilen 2017

10.1 Natürliche und räumliche Bevölkerungsbewegung

Nr.	Stadtteil/Ortsteil	Geborene	Sterbefälle	Saldo Geb./Sterbef.	Zuzüge [1]	Fortzüge [1]	Saldo Zu-/Fortzüge	Umzüge Zuzug [2]	Umzüge Fortzug [2]	Saldo Umzüge	Saldo gesamt	Bevölkerung am Ende d. J.
101	Neida	4	11	-7	16	16	0	28	17	11	4	912
102	Dresdener Vorstadt	5	9	-4	15	19	-4	42	41	1	-7	685
103	Am Bahnhof	15	18	-3	63	79	-16	94	180	-86	-105	1.667
104	Am Stadtrand (+105, 106)	17	18	-1	78	59	19	86	106	-20	-2	1.816
107	Innere Altstadt	16	44	-28	67	39	28	122	69	53	53	1.494
108	Senftenberger Vorstadt	11	23	-12	40	46	-6	72	53	19	1	1.631
109	Spremberger Vorstadt	1	16	-15	23	32	-9	38	38	0	-24	1.058
	Altstadtbereich	69	139	-70	302	290	12	482	504	-22	-80	9.263
201	Stadtteil 1 WK I	6	41	-35	52	62	-10	68	97	-29	-74	1.774
202	Stadtteil 2 WK II	14	28	-14	67	96	-29	129	102	27	-16	1.891
203	Stadtteil 3 WK III	7	38	-31	38	51	-13	73	107	-34	-78	1.649
204	Stadtteil 4 WK IV	10	34	-24	65	80	-15	103	105	-2	-41	1.662
205	Stadtteil 5 WK V	9	69	-60	120	104	16	154	161	-7	-51	3.279
206	Stadtteil 6 WK VI	13	24	-11	64	84	-20	94	134	-40	-71	2.021
207	Stadtteil 7 WK VII	6	21	-15	34	37	-3	63	60	3	-15	1.210
208	Stadtteil 8 WK VIII	10	27	-17	38	68	-30	119	120	-1	-48	2.126
209	Stadtteil 9 WK IX	22	88	-66	609	528	81	206	145	61	76	1.768
210	Stadtteil 10 WK X	0	57	-57	19	1	18	48	3	45	6	224
211	Stadtteil 11 Neustadt Zentrum (+214)	1	14	-13	22	36	-14	32	38	-6	-33	1.016
212	Stadtteil Kühnicht	1	10	-9	14	17	-3	26	12	14	2	843
213	Stadtteil Grünewaldring	2	3	-1	7	10	-3	9	12	-3	-7	314
	Neustadtbereich	101	454	-353	1.149	1.174	-25	1.124	1.096	28	-350	19.777
	Hoy. - Altst. u. Neust.	170	593	-423	1.451	1.464	-13	1.606	1.600	6	-430	29.040
301	Ortsteil Bröthen/Michalken	9	10	-1	32	38	-6	41	38	3	-4	1.383
401	Ortsteil Knappenrode	6	11	-5	22	18	4	35	45	-10	-11	678
501	Ortsteil Zeißig	6	3	3	10	9	1	27	37	-10	-6	918
601	Ortsteil Schwarzkollm	6	7	-1	16	17	-1	17	12	5	3	788
701	Ortsteil Dörgenhausen	2	9	-7	15	6	9	27	21	6	8	692
	Ortsteile	29	40	-11	95	88	7	147	153	-6	-10	4.459
	Gesamt	199	633	-434	1.546	1.552	-6	1.753	1.753	-	-440	33.499

[1] Zu- und Fortzüge über die Stadtgrenze

[2] Zu- und Fortzüge innerhalb der Stadtteile/Ortsteile

Quelle: Einwohnermelderegister, KOSIS-Statistikdatensatz Bevölkerungsbewegung

10.2 Umzüge - Zu- und Fortzüge innerhalb der Stadtteile/Ortsteile 2017

Stadtteil/OT	101	102	103	104	105	106	107	108	109	201	202	203	204	205	206	207	208	209	210	211	212	213	214	301	401	501	601	701	Wegzüge insgesamt
von ↓ / nach →																													
101		1	2	2					3			1		3		1	2	1		1									17
102		6	10	1			2	7			1				2	1		2						7			1	1	41
103	4	1	14	9			21	9	4	1	3	3	1	5		2	6	80	3	1		2			3	3		5	180
104	3	7	14	16			6	4	3	1	3	4	5	13	1	5	5	5	3					1		2		2	103
105																													0
106				1													1									1			3
107	1	3	8	1			14	9	2		5	1		3		1		4			4			5	1	6		1	69
108	4	2	5	1			6	3		1	6			5	5		1	1	4					2		5	2		53
109		1	8	5			2	1	4	4	2	2	2	1	2		2		2										38
201	4		7	4			4	2	2	23	6	6	3	9	2	2	8	4		1	7	1				1		1	97
202	1	9		6			10	7		3	11	3	8	5	15	7	2	3	9	1		1					1		102
203	2			5			10	2	2	8	9	17	12	8	11	4	5	2	5	3	1							1	107
204	1	1	3	7			6	3	1	3	10	3	12	9	6	3	4	26	2	4								1	105
205	3	4	4	7			7	5	4	3	12	7	18	34	6	7	6	11	4	2	2			4	9	1	1		161
206	2		6	2			4	10	3	5	1	6	11	10	16	5	11	20		5	3			2	7	1	1	3	134
207				4			2	1	1	3	10	3	9	6		7	7	3	1	1	1				1				60
208		5	1				4	2	3	8	13	9	6	5	9	9	26	8	5	1	4	1		1					120
209	1		2	8			8		3	3	33	2	9	18	5	3	20	24	3	1				2					145
210											1	1	1																3
211		1		1					1	1	3		3	8	1	2	3	2	3	6						1		2	38
212												3		1			4	1	1					2					12
213			1				2		1				1	1	1		1	3		1									12
214																													0
301	1		3	3				4	1			2		1	3			2			3			13				2	38
401							6						1	1	4	1	3	1	2	1		4		2	13	4	1	1	45
501	1			2		1	8	3						7	4	2	2	2	1	1	1					2			37
601			2																						1		9		12
701		1	4							1			1	1	1	1		1		2							1	7	21
Zuzüge insgesamt	28	42	94	85	0	1	122	72	38	68	129	73	103	154	94	63	119	206	48	32	26	9	0	41	35	27	17	27	1.753

Quelle: KOSIS-Statistikdatensatz Bevölkerungsbewegung

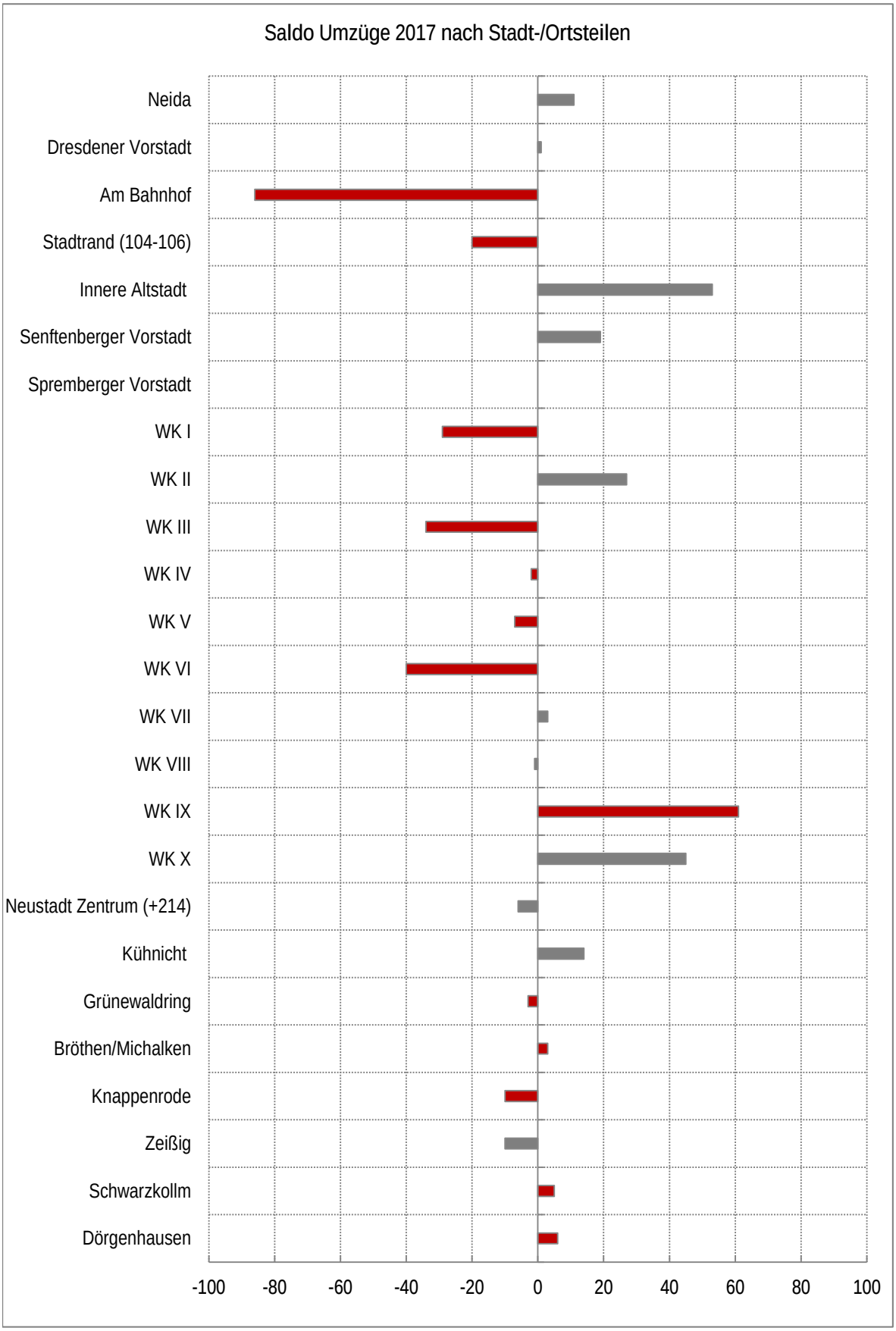
Saldo Umzüge 2017 nach Stadt-/Ortsteilen
Neida
Dresdener Vorstadt
Am Bahnhof
Stadtrand (104-106)
Innere Altstadt
Senftenberger Vorstadt
Spremberger Vorstadt
WK I
WK II
WK III
WK IV
WK V
WK VI
WK VII
WK VIII
WK IX
WK X
Neustadt Zentrum (+214)
Kühnicht
Grünewaldring
Bröthen/Michalken
Knappenrode
Zeißig
Schwarzkollm
Dörgenhausen
-100
-80
-60
-40
-20
0
20
40
60
80
100

Wegzüge aus der Altstadt / Zuzüge in die Stadt-/Ortsteile 2017

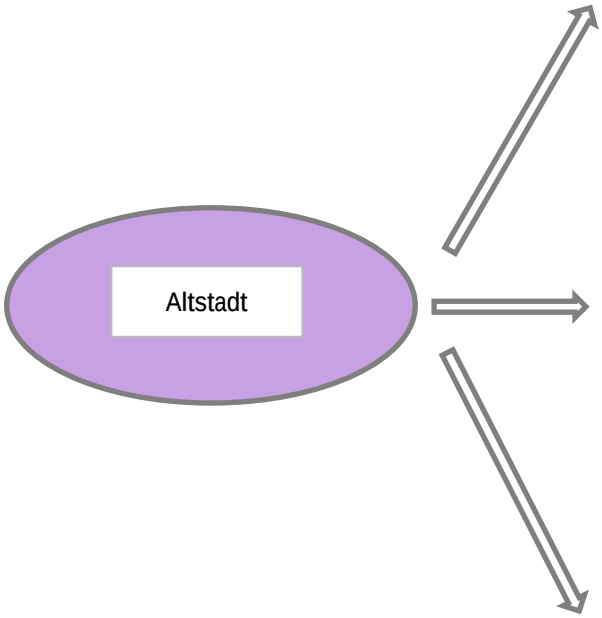

Einwohner	Stadtteil/Ortsteil
12	101 Neida
21	102 Dresdener Vorstadt
61	103 Am Bahnhof
36	104 Am Stadtrand
0	105 An der Neupetershainer Bahn
0	106 An der Thrune
51	107 Innere Altstadt
33	108 Senftenberger Vorstadt
16	109 Spremberger Vorstadt
230	Altstadt gesamt
7	201 Stadtteil 1 WK I
20	202 Stadtteil 2 WK II
11	203 Stadtteil 3 WK III
8	204 Stadtteil 4 WK IV
30	205 Stadtteil 5 WK V
10	206 Stadtteil 6 WK VI
10	207 Stadtteil 7 WK VII
17	208 Stadtteil 8 WK VIII
93	209 Stadtteil 9 WK IX
12	210 Stadtteil 10 WK X
2	211 Stadtteil 11 Neustadt Zentrum
4	212 Stadtteil Kühnicht
2	213 Stadtteil Grünewaldring
0	214 Stadtteil Gondelteich
226	Neustadt gesamt
15	301 Ortsteil Bröthen/Michalken
4	401 Ortsteil Knappenrode
17	501 Ortsteil Zeißig
3	601 Ortsteil Schwarzkollm
9	701 Ortsteil Dörgenhausen
48	OT gesamt
504	Zuzüge gesamt

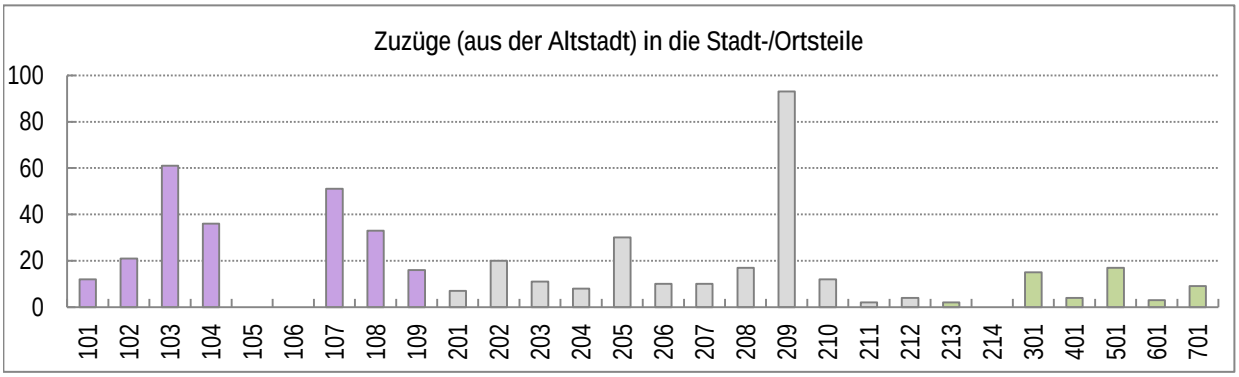

Wegzüge aus der Neustadt / Zuzüge in die Stadt-/Ortsteile 2017

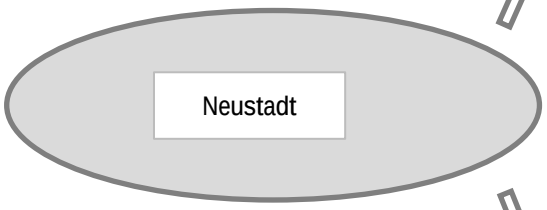

Einwohner	Stadtteil/Ortsteil
14	101 Neida
20	102 Dresdener Vorstadt
24	103 Am Bahnhof
44	104 Am Stadtrand
0	105 An der Neupetershainer Bahn
0	106 An der Thrune
57	107 Innere Altstadt
32	108 Senftenberger Vorstadt
21	109 Spremberger Vorstadt
212	Altstadt gesamt
60	201 Stadtteil 1 WK I
109	202 Stadtteil 2 WK II
60	203 Stadtteil 3 WK III
93	204 Stadtteil 4 WK IV
114	205 Stadtteil 5 WK V
72	206 Stadtteil 6 WK VI
49	207 Stadtteil 7 WK VII
97	208 Stadtteil 8 WK VIII
107	209 Stadtteil 9 WK IX
33	210 Stadtteil 10 WK X
26	211 Stadtteil 11 Neustadt Zentrum
18	212 Stadtteil Kühnicht
3	213 Stadtteil Grünewaldring
0	214 Stadtteil Gondelteich
841	Neustadt gesamt
11	301 Ortsteil Bröthen/Michalken
17	401 Ortsteil Knappenrode
4	501 Ortsteil Zeißig
3	601 Ortsteil Schwarzkollm
8	701 Ortsteil Dörgenhausen
43	OT gesamt
1.096	Zuzüge gesamt

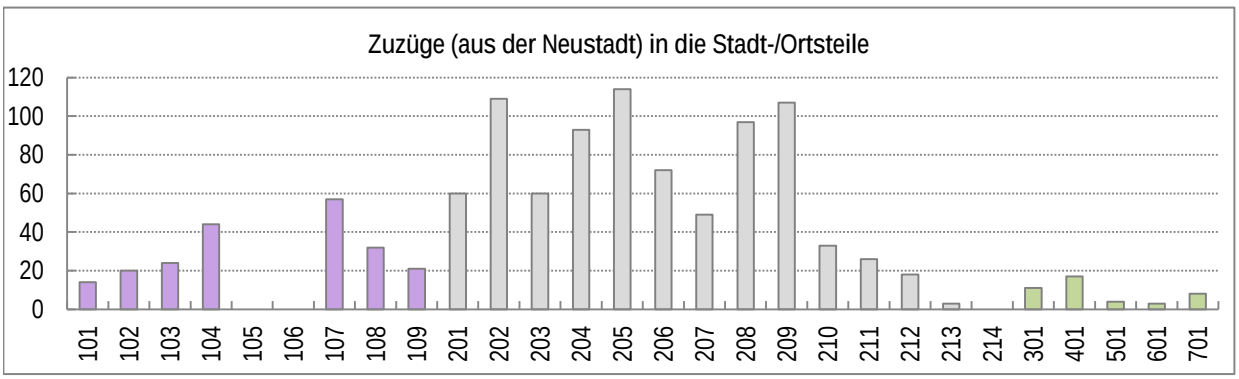

Wegzüge aus den Ortsteilen / Zuzüge in die Stadt-/Ortsteile 2017

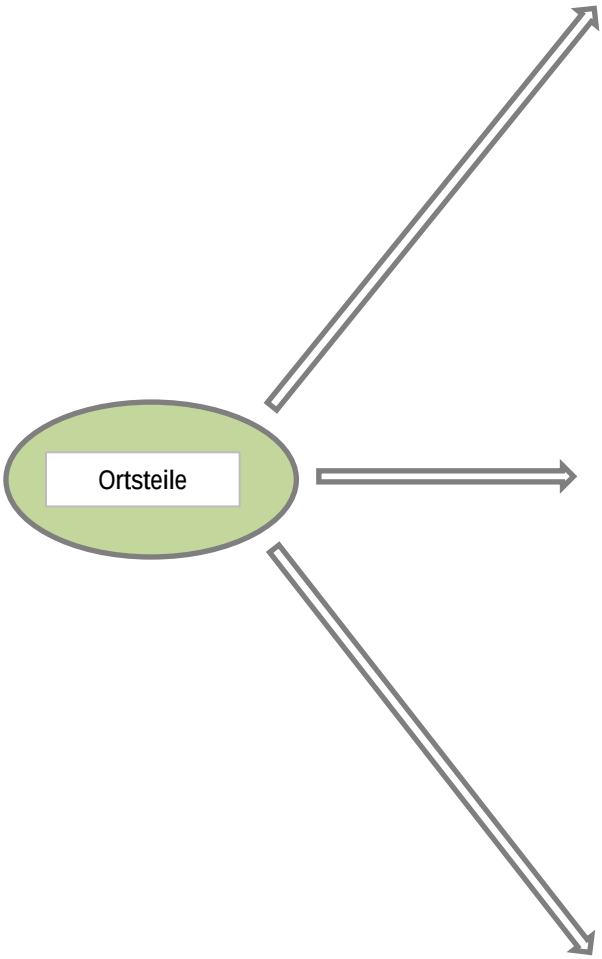

Einwohner	Stadtteil/Ortsteil
2	101 Neida
1	102 Dresdener Vorstadt
9	103 Am Bahnhof
5	104 Am Stadtrand
0	105 An der Neupetershainer Bahn
1	106 An der Thrune
14	107 Innere Altstadt
7	108 Senftenberger Vorstadt
1	109 Spremberger Vorstadt
40	Altstadt gesamt
1	201 Stadtteil 1 WK I
0	202 Stadtteil 2 WK II
2	203 Stadtteil 3 WK III
2	204 Stadtteil 4 WK IV
10	205 Stadtteil 5 WK V
12	206 Stadtteil 6 WK VI
4	207 Stadtteil 7 WK VII
5	208 Stadtteil 8 WK VIII
6	209 Stadtteil 9 WK IX
3	210 Stadtteil 10 WK X
4	211 Stadtteil 11 Neustadt Zentrum
4	212 Stadtteil Kühnicht
4	213 Stadtteil Grünewaldring
0	214 Stadtteil Gondelteich
57	Neustadt gesamt
15	301 Ortsteil Bröthen/Michalken
14	401 Ortsteil Knappenrode
6	501 Ortsteil Zeißig
11	601 Ortsteil Schwarzkollm
10	701 Ortsteil Dörgenhausen
56	OT gesamt
153	Zuzüge gesamt

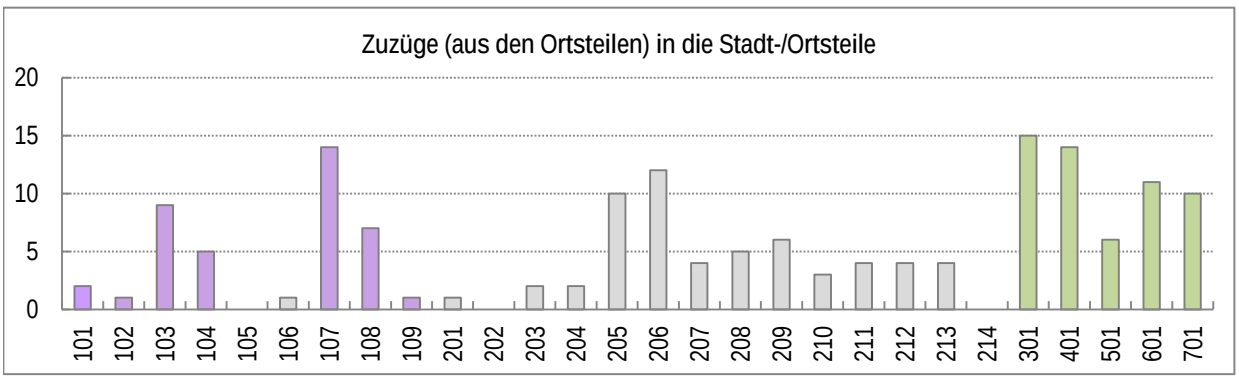

11 Arbeitslose der Stadt Hoyerswerda nach Stadt- und Ortsteilen
Berichtsmonat Dezember 2017

Nr.	Stadtteil/Ortsteil	ALO gesamt SGB II + SGB III	darunter					Erwerbs-fähige Bevöl-kerung*	Anteil Arbeitslose an erwerbsfähiger Bevölkerung %
			Männer	Frauen	Deutsch	unter 25 J.	55 J. u. älter		
101	Neida	17	11	6	17	.	4	489	*3,5*
102	Dresdener Vorstadt	16	7	9	16	.	3	422	*3,8*
103	Am Bahnhof	45	23	22	43	.	11	961	*4,7*
104	Am Stadtrand (104-106)	116	65	51	111	4	36	1.068	*10,9*
107	Innere Altstadt	23	13	10	23	.	10	832	*2,8*
108	Senftenberger Vorstadt	37	19	18	37	.	20	842	*4,4*
109	Spremberger Vorstadt	54	36	18	50	6	20	544	*9,9*
	Altstadtbereich	308	174	134	297	17	104	5.158	*6,0*
201	Stadtteil 1 WK I	70	34	36	69	3	35	872	*8,0*
202	Stadtteil 2 WK II	112	50	62	107	6	30	927	*12,1*
203	Stadtteil 3 WK III	109	43	66	108	4	38	614	*17,8*
204	Stadtteil 4 WK IV	134	78	56	131	5	39	789	*17,0*
205	Stadtteil 5 WK V	330	197	133	312	29	90	1.673	*19,7*
206	Stadtteil 6 WK VI	128	61	67	125	4	40	959	*13,3*
207	Stadtteil 7 WK VII	106	60	46	105	6	27	615	*17,2*
208	Stadtteil 8 WK VIII	192	121	71	171	11	52	1.006	*19,1*
209	Stadtteil 9 WK IX	88	52	36	69	10	17	871	*10,1*
210	Stadtteil 10 WK X (+213)	15	8	7	14	.	.	313	*4,8*
211	Stadtteil 11 Neustadt Zentrum (+214)	91	45	46	89	5	23	511	*17,8*
212	Stadtteil Kühnicht	8	5	3	8	.	.	228	*3,5*
	Neustadtbereich	1.383	754	629	1.308	85	399	9.950	*13,9*
	Hoy. - Altst. u. Neust.	1.691	928	763	1.605	102	503	15.108	*11,2*
301	Ortsteil Bröthen/Michalken	31	14	17	30	.	11	820	*3,8*
401	Ortsteil Knappenrode	31	15	16	31	.	4	407	*7,6*
501	Ortsteil Zeißig	6	.	3	6	.	.	511	*1,2*
601	Ortsteil Schwarzkollm	9	4	5	9	.	.	484	*1,9*
701	Ortsteil Dörgenhausen	5	.	3	5	.	4	419	*1,2*
999	nicht zuordenbar	1	1	0	1	0	0	x	
	Gesamt	1.774	967	807	1.687	105	528	17.749	*10,0*

Quelle: Arbeitslose - Bundesagentur für Arbeit
Erwerbsf. Bevölk. - Einwohnermelderegister

*Erwerbsfähige Bevölkerung: Einwohner im Alter von 20 bis unter 65 Jahren ohne Berücksichtigung des gesetzlichen Renteneintrittsalters

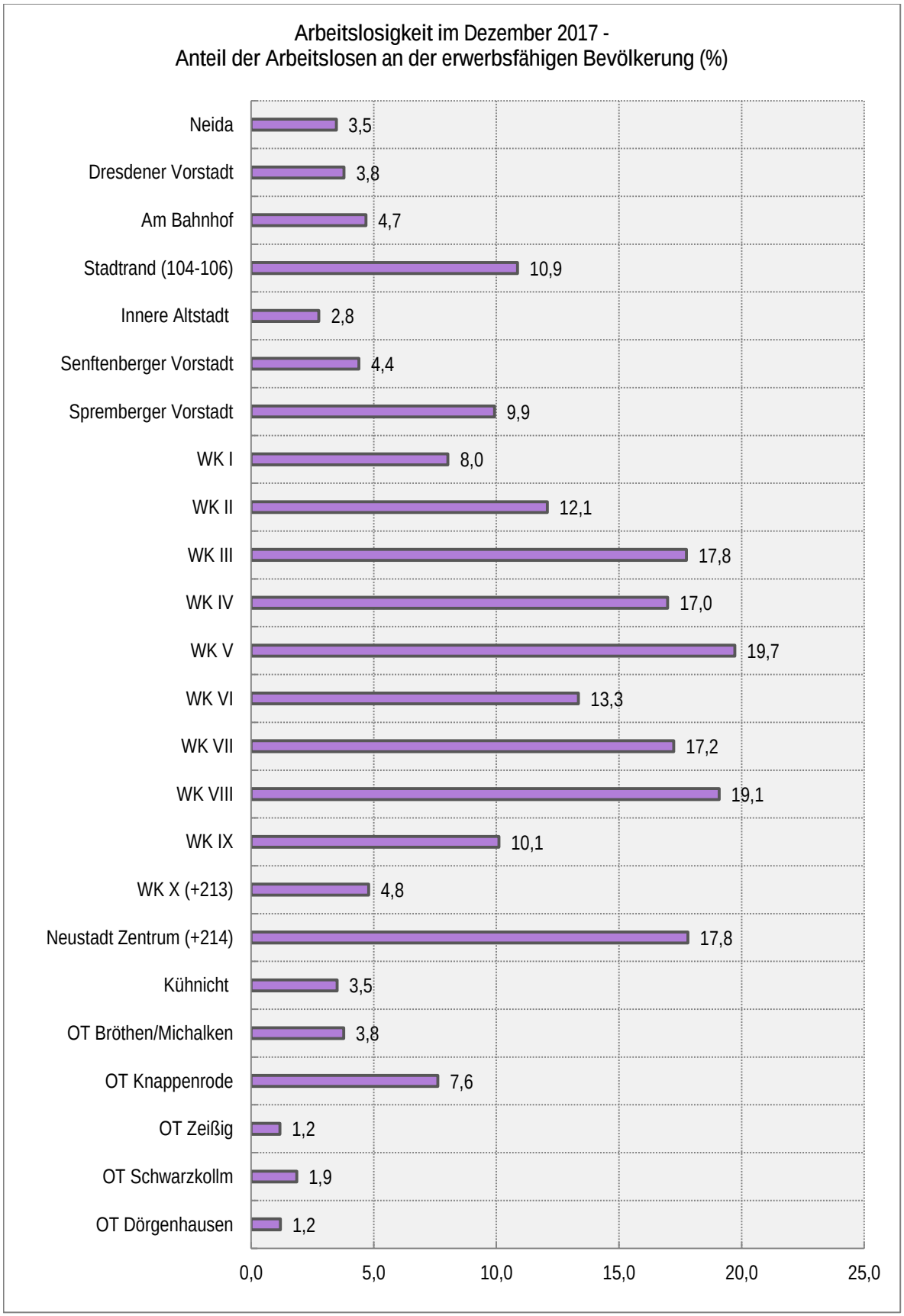
Arbeitslosigkeit im Dezember 2017 -
Anteil der Arbeitslosen an der erwerbsfähigen Bevölkerung (%)
Neida 3,5
Dresdener Vorstadt 3,8
Am Bahnhof 4,7
Stadtrand (104-106) 10,9
Innere Altstadt 2,8
Senftenberger Vorstadt 4,4
Spremberger Vorstadt 9,9
WK I 8,0
WK II 12,1
WK III 17,8
WK IV 17,0
WK V 19,7
WK VI 13,3
WK VII 17,2
WK VIII 19,1
WK IX 10,1
WK X (+213) 4,8
Neustadt Zentrum (+214) 17,8
Kühnicht 3,5
OT Bröthen/Michalken 3,8
OT Knappenrode 7,6
OT Zeißig 1,2
OT Schwarzkollm 1,9
OT Dörgenhausen 1,2
0,0
5,0
10,0
15,0
20,0
25,0

12 Leistungsempfänger nach Stadt- und Ortsteilen Berichtsmonat September 2017

Nr.	Stadtteil/Ortsteil	SGB III-Leistungsempf. gesamt	SGB III-Leistungsempf. darunter Frauen	SGB II-Leistungsempfänger Bedarfsgemeinschaften (BG) ges.	BG mit 1 Pers.	BG mit 2 Pers.	BG mit 3 und mehr P.	BG mit Kindern	BG mit ALG II	BG mit LFU	BG mit SG	Personen in BG ges.	erwerbsfähige Hilfebedürftige (EHB)	Arbeitslose EHB	Allein-erziehende EHB	nicht erwerbsf. Hilfebedürftige
101	Neida	8	4	10	8	.	.	.	10	10	.	14	10	5	.	3
102	Dresdener Vorstadt	6	.	23	15	4	4	6	18	22	5	40	28	12	4	10
103	Am Bahnhof	10	7	55	28	13	14	16	48	50	5	101	78	30	10	17
104	Am Stadtrand (104-106)	16	8	146	90	38	18	31	114	145	14	227	174	81	24	44
107	Innere Altstadt	7	4	27	18	.	6	7	20	23	.	46	31	12	.	14
108	Senftenberger Vorstadt	10	8	27	19	3	5	5	23	22	4	41	31	19	4	7
109	Spremberger Vorstadt	13	5	69	61	7	.	.	60	67	.	78	74	36	.	.
	Altstadt	70	38	357	239	68	50	70	293	339	31	547	426	195	50	97
201	Stadtteil 1 WK I	9	5	79	52	19	8	11	67	77	3	116	96	44	8	12
202	Stadtteil 2 WK II	19	11	131	41	32	58	67	115	127	36	324	187	79	44	106
203	Stadtteil 3 WK III	10	6	152	62	60	30	54	131	150	23	294	208	96	44	73
204	Stadtteil 4 WK IV	9	4	181	126	24	31	36	155	176	14	291	214	115	26	55
205	Stadtteil 5 WK V	25	9	429	308	75	46	61	393	416	37	629	508	291	46	94
206	Stadtteil 6 WK VI	13	10	186	88	59	39	51	165	181	30	343	250	121	46	76
207	Stadtteil 7 WK VII	15	7	142	93	24	25	36	129	140	17	230	165	90	29	49
208	Stadtteil 8 WK VIII	12	7	308	248	35	25	33	277	292	14	401	336	185	32	44
209	Stadtteil 9 WK IX	10	.	117	71	24	22	33	110	113	15	206	145	69	26	48
210	Stadtteil 10 WK X (+213)	4	.	8	3	.	.	.	7	8	.	17	13	.	.	.
211	Stadtteil 11 Neustadt Zentrum (+ 214)	6	3	127	72	28	27	30	113	121	15	239	163	78	26	62
212	Stadtteil Kühnicht	6	.	6	5	.	.	.	6	5	.	8	8	.	.	.
	Neustadt	138	68	1.866	1.169	382	315	415	1.668	1.806	205	3.098	2.293	1.177	329	623
	Alt- und Neustadt	208	106	2.223	1.408	450	365	485	1.961	2.145	236	3.645	2.719	1.372	379	720
301	Ortsteil Bröthen/Michalken	12	5	23	18	.	3	3	21	21	.	31	25	15	.	4
401	Ortsteil Knappenrode	5	.	34	18	10	6	7	28	33	3	59	46	23	5	13
501	Ortsteil Zeißig	6	4	8	6	.	.	.	8	7	.	11	9	3	.	.
601	Ortsteil Schwarzkollm	4	3	13	9	3	.	.	12	12	.	18	14	8	.	.
701	Ortsteil Dörgenhausen	5	.	5	4	.	.	.	5	4	.	8	5	3	.	3
999	nicht zuordenbar	1	0	1	1	0	0	0	1	1	0	1	1	0	0	0
	Gesamt	241	121	2.307	1.464	466	377	498	2.036	2.223	259	3.773	2.819	1.424	389	741

Quelle: Bundesagentur für Arbeit

13 Sozialversicherungspflichtig Beschäftigte mit Wohnort Hoyerswerda Berichtsmonat Juni 2017

Nr.	Stadtteil/Ortsteil	Beschäftigte						
		Insgesamt	Männer	Frauen	Deutsche	Ausländer	unter 20 J.	20 - u. 25 J.
101	Neida	314	158	156	312	.	3	11
102	Dresdener Vorstadt	268	135	133	267	.	4	9
103	Am Bahnhof	740	375	365	726	14	8	27
104	Am Stadtrand (104-106)	738	376	362	730	8	7	30
107	Innere Altstadt	552	265	287	538	14	8	15
108	Senftenberger Vorstadt	607	307	300	604	3	8	17
109	Spremberger Vorstadt	359	197	162	348	11	4	9
	Altstadt	3.578	1.813	1.765	3.525	53	42	118
201	Stadtteil 1 WK I	622	336	286	590	32	7	22
202	Stadtteil 2 WK II	529	262	267	521	8	12	20
203	Stadtteil 3 WK III	381	194	187	373	8	9	32
204	Stadtteil 4 WK IV	511	290	221	488	23	17	28
205	Stadtteil 5 WK V	921	511	410	901	20	14	80
206	Stadtteil 6 WK VI	594	304	290	576	18	15	32
207	Stadtteil 7 WK VII	378	222	156	375	3	8	17
208	Stadtteil 8 WK VIII	544	303	241	524	20	13	15
209	Stadtteil 9 WK IX	290	157	133	275	15	.	18
210	Stadtteil 10 WK X (+213)	239	122	117	234	5	.	9
211	Stadtteil 11 Neustadt Zentrum (+214)	275	162	113	272	3	8	17
212	Stadtteil Kühnicht	364	179	185	360	4	4	7
	Neustadt	5.648	2.706	2.320	4.899	127	105	275
	Alt- und Neustadt	9.226	4.519	4.085	8.424	180	147	393
301	Ortsteil Bröthen/Michalken	570	289	281	564	6	6	14
401	Ortsteil Knappenrode	281	143	138	280	.	4	13
501	Ortsteil Zeißig	384	208	176	381	3	4	17
601	Ortsteil Schwarzkollm	349	190	159	349	.	7	12
701	Ortsteil Dörgenhausen	319	155	164	314	5	7	14
999	nicht zuordenbar	38	21	17	35	3	1	1
	Ortsteile	1.941	1.006	935	1.923	18	29	71
	Gesamt	11.167	5.525	5.020	10.347	198	176	464

Quelle: Bundesagentur für Arbeit

14 Fahrzeugbestand nach Stadt- und Ortsteilen am 1.1.2015, 1.1.2016 und 1.1.2017

Nr.	Stadtteil/Ortsteil		Kraftfahrzeuge					An-hänger	*KFZ je 1.000 Einwohner*
			insgesamt	davon					
				Krafträder	PKW		Nutzfahrzeuge		
					privat	gewerblich			
			Anzahl						
101	Neida	01.01.2015	725	50	594	14	67	155	*810*
		01.01.2016	712	51	580	12	69	157	*782*
		01.01.2017	723	51	585	14	73	164	*793*
102	Dresdener Vorstadt	01.01.2015	469	38	387	7	37	81	*701*
		01.01.2016	471	38	387	8	38	82	*707*
		01.01.2017	491	45	399	8	39	88	*717*
103	Am Bahnhof	01.01.2015	950	63	810	28	49	92	*556*
		01.01.2016	965	63	828	20	54	87	*556*
		01.01.2017	1.010	56	874	23	57	89	*606*
104	Am Stadtrand	01.01.2015	1.489	68	988	237	196	227	*795*
	(mit 105, 106)	01.01.2016	1.487	71	972	250	194	227	*809*
		01.01.2017	1.566	76	969	326	195	218	*862*
107	Innere Altstadt	01.01.2015	833	50	711	23	49	117	*674*
		01.01.2016	896	56	770	18	52	126	*648*
		01.01.2017	947	53	814	30	50	127	*634*
108	Senftenberger Vorstadt	01.01.2015	1.159	99	955	49	56	222	*702*
		01.01.2016	1.160	103	950	50	57	229	*702*
		01.01.2017	1.173	109	956	51	57	235	*719*
109	Spremberger Vorstadt	01.01.2015	722	37	614	24	47	67	*656*
		01.01.2016	713	37	602	23	51	72	*661*
		01.01.2017	691	35	575	33	48	68	*653*
	Altstadt	01.01.2015	6.347	405	5.059	382	501	961	*695*
		01.01.2016	6.404	419	5.089	381	515	980	*691*
		01.01.2017	6.601	425	5.172	485	519	989	*713*
201	Stadtteil 1 WK I	01.01.2015	1.056	35	984	20	17	81	*518*
		01.01.2016	1.036	34	973	15	14	86	*525*
		01.01.2017	989	36	924	16	13	79	*557*
202	Stadtteil 2 WK II	01.01.2015	931	46	858	14	13	74	*487*
		01.01.2016	909	48	834	11	16	78	*482*
		01.01.2017	899	39	834	9	17	80	*475*
203	Stadtteil 3 WK III	01.01.2015	711	22	660	19	10	48	*392*
		01.01.2016	701	19	650	23	9	45	*395*
		01.01.2017	680	21	624	23	12	52	*412*
204	Stadtteil 4 WK IV	01.01.2015	846	62	771	4	9	49	*470*
		01.01.2016	798	59	726	4	9	51	*450*
		01.01.2017	796	64	712	9	11	53	*479*
205	Stadtteil 5 WK V	01.01.2015	1.632	55	1.545	22	10	124	*459*
		01.01.2016	1.583	61	1.491	21	10	125	*465*
		01.01.2017	1.536	62	1.441	24	9	121	*468*
206	Stadtteil 6 WK VI	01.01.2015	1.615	42	1.046	183	344	156	*753*
		01.01.2016	1.622	46	1.023	224	329	158	*755*
		01.01.2017	1.623	43	1.024	208	348	173	*803*
207	Stadtteil 7 WK VII	01.01.2015	677	42	631	0	4	54	*529*
		01.01.2016	663	41	619	0	3	48	*537*
		01.01.2017	676	38	634	0	4	47	*559*

Nr.	Stadtteil/Ortsteil		Kraftfahrzeuge					An-hänger	*KFZ je 1.000 Ein-wohner*
			insge-samt	davon					
				Kraft-räder	PKW		Nutz-fahr-zeuge		
					privat	gewerb-lich			
			Anzahl						
208	Stadtteil 8 WK VIII	01.01.2015	1.055	25	957	29	44	77	*478*
		01.01.2016	1.046	26	950	34	36	71	*483*
		01.01.2017	1.039	26	940	35	38	72	*489*
209	Stadtteil 9 WK IX	01.01.2015	523	23	450	33	17	54	*411*
		01.01.2016	515	21	441	36	17	54	*308*
		01.01.2017	510	24	435	38	13	52	*288*
210	Stadtteil 10 WK X	01.01.2015	329	16	252	43	18	52	*601*
	(mit 213)	01.01.2016	333	17	254	41	21	53	*610*
		01.01.2017	367	18	272	54	23	56	*682*
211	Stadtteil 11 Neustadt Zentrum	01.01.2015	444	13	386	26	19	39	*430*
	(mit 214)	01.01.2016	441	15	373	33	20	41	*426*
		01.01.2017	465	18	392	34	21	40	*458*
212	Stadtteil Kühnicht	01.01.2015	749	55	593	25	76	143	*869*
		01.01.2016	734	59	568	31	76	144	*862*
		01.01.2017	728	59	563	30	76	143	*864*
	Neustadt	01.01.2015	10.568	436	9.133	418	581	951	*509*
		01.01.2016	10.381	446	8.902	473	560	954	*507*
		01.01.2017	10.421	453	8.918	489	561	954	*527*
	Alt- und Neustadt	01.01.2015	16.816	859	14.043	835	1.079	1.936	*568*
		01.01.2016	16.785	865	13.991	854	1.075	1.934	*565*
		01.01.2017	17.022	878	14.090	974	1.080	1.943	*586*
301	Ortsteil Bröthen/Michalken	01.01.2015	1.130	87	928	12	103	268	*813*
		01.01.2016	1.141	86	931	12	112	276	*812*
		01.01.2017	1.174	93	958	13	110	278	*849*
401	Ortsteil Knappenrode	01.01.2015	440	23	397	2	18	78	*625*
		01.01.2016	436	24	391	2	19	82	*618*
		01.01.2017	436	26	387	2	21	85	*643*
501	Ortsteil Zeißig	01.01.2015	727	64	600	20	43	137	*797*
	(ab 2002 mit	01.01.2016	729	66	608	13	42	147	*803*
	Industriegebiet Zeißig)	01.01.2017	733	62	612	15	44	150	*798*
601	Ortsteil Schwarzkollm	01.01.2015	757	63	542	24	128	175	*923*
		01.01.2016	761	67	540	27	127	181	*961*
		01.01.2017	752	67	530	21	134	191	*954*
701	Ortsteil Dörgenhausen	01.01.2015	501	35	369	25	72	112	*721*
		01.01.2016	500	36	361	31	72	118	*744*
		01.01.2017	509	35	363	39	72	124	*736*
999	nicht zuordenbar	01.01.2015	13	1	1	4	7	8	-
		01.01.2016	14	1	1	5	7	7	-
		01.01.2017	14	1	2	4	7	5	-
	Gesamt	01.01.2015	20.483	1.114	17.029	887	1.453	2.690	*600*
		01.01.2016	20.366	1.145	16.823	944	1.454	2.745	*595*
		01.01.2017	20.640	1.162	16.942	1.068	1.468	2.776	*616*

Quelle: Kraftfahrt Bundesamt (Projektkreis Kfz-Daten/-Strukturen)